



FUNDAÇÃO
renova

RELATÓRIO MENSAL DE ATIVIDADES

Janeiro/2022

Sumário

Apresentação	<u>5</u>
Sumário Executivo	<u>6</u>
PG001 Levantamento e Cadastro dos Impactados	<u>11</u>
PG002 Ressarcimento e Indenização dos Impactados	<u>19</u>
PG003 Proteção e Recuperação da Qualidade de Vida dos Povos Indígenas	<u>26</u>
PG004 Proteção e Recuperação da Qualidade de Vida de Outros Povos e Comunidades Tradicionais	<u>34</u>
PG005 Programa de Proteção Social	<u>42</u>
PG006 Comunicação, Participação, Diálogo e Controle Social	<u>51</u>
PG007 Programa de Assistência aos Animais	<u>78</u>
PG008 Reconstrução de Vilas	<u>87</u>
PG009 Recuperação do Reservatório da UHE Risoleta Neves	<u>106</u>
PG010 Programa de recuperação das demais comunidades e infraestruturas impactadas entre Fundão e Candonga	<u>132</u>
PG011 Recuperação das Escolas Impactadas e Fortalecimento da Educação Pública na Bacia do Rio Doce	<u>140</u>
PG012 Programa de Memória Histórica, Cultural e Artística	<u>146</u>

PG013 Programa de Turismo, Cultura, Esporte e Lazer	<u>152</u>
PG014 Programa de Apoio à Saúde Física e Mental da População Impactada	<u>159</u>
PG015 Promoção da Inovação	<u>167</u>
PG016 Retomada das Atividades Aquícolas e Pesqueiras	<u>174</u>
PG017 Retomada das Atividades Agropecuárias	<u>181</u>
PG018 Desenvolvimento e Diversificação Econômica	<u>191</u>
PG019 Recuperação de Micro e Pequenos Negócios	<u>197</u>
PG020 Estímulo à Contratação Local	<u>204</u>
PG021 Auxílio Financeiro Emergencial	<u>212</u>
PG023 Manejo de Rejeitos	<u>218</u>
PG025 Programa de Recuperação da Área Ambiental 1	<u>227</u>
PG026 Programa de Recuperação de Áreas de Preservação Permanente (APPs) e Recargas Hídricas	<u>233</u>
PG027 Programa de Recuperação de Nascentes	<u>241</u>
PG028 Conservação da Biodiversidade	<u>248</u>
PG029 Recuperação da Fauna Silvestre	<u>255</u>
PG030 Fauna e Flora terrestre	<u>261</u>
PG031 Coleta e Tratamento de Esgoto e Destinação de Resíduos Sólidos	<u>267</u>
PG032 Melhoria dos Sistemas de Abastecimento de Água	<u>274</u>

PG033 Programa de Educação para Revitalização da Bacia do Rio Doce (Educação Ambiental)	<u>284</u>
PG034 Preparação para Emergências Ambientais	<u>290</u>
PG035 Programa de Informação para a População	<u>297</u>
PG036 Comunicação Nacional e Internacional	<u>303</u>
PG038 Monitoramento da Bacia do Rio Doce	<u>309</u>
PG039 Unidades de Conservação	<u>318</u>
PG040 Programa de Fomento ao CAR e PRA	<u>324</u>
PG042 Ressarcimento dos Gastos Públicos Extraordinários	<u>331</u>
Glossário	<u>338</u>
Gestão Econômica*	<u>345</u>

Apresentação

O presente documento cumpre com a CLÁUSULA 192 do TERMO DE TRANSAÇÃO DE AJUSTAMENTO DE CONDUTA (TTAC), que determina a elaboração de relatório mensal sobre o andamento de todos os PROGRAMAS – SOCIOAMBIENTAIS e SOCIOECONÔMICOS desenvolvidos e executados pela FUNDAÇÃO RENOVA – e envio do documento ao COMITÊ INTERFEDERATIVO (CIF), sempre no décimo dia útil de cada mês. Os programas têm como objetivo recuperar o meio ambiente e as condições socioeconômicas da área de abrangência impactada pelo rompimento da barragem de Fundão, em novembro de 2015, de forma a restaurar a situação anterior ao rompimento, como está disposto na CLÁUSULA 05, INCISO I do referido termo.

Sumário Executivo

Este Relatório Mensal de Atividades da Fundação Renova apresenta as ações realizadas pelos programas em janeiro de 2022, distribuídas nos três grandes eixos de atuação: Terra e Água; Pessoas e Comunidades; Reconstrução e Infraestrutura.

Eixo Terra e Água

As ações de monitoramento da bacia do Rio Doce vêm gerando resultados cada vez mais assertivos para a bacia. Visando melhor acesso a estes resultados, em janeiro houve o protocolo da Edição 4 do Boletim do Monitoramento da Qualidade da Água para Consumo Humano (PMQACH) revisado, informes sobre a retomada da transmissão de dados das estações automáticas e coletas manuais (PMQQS) e sobre interrupção temporária da transmissão de dados das estações automáticas e impedimento de coletas manuais (PMQQS) devido às chuvas ocorridas nas primeiras (PG038, pág. 309).

A qualidade do ar também vem sendo monitorada na Bacia do Rio Doce, nas ações do manejo de rejeitos (PG023, pág. 218). O manejo de rejeitos ainda conta com um aliado que é a recuperação do Reservatório da UHE Risoleta Neves (PG009, pág. 106) a qual, até o mês de janeiro, bombeou cerca de 959 mil m³ de material do reservatório.

Com o objetivo de promover a qualidade de vida dos animais (PG007, pág. 78), a Fundação Renova mantém sob sua guarda temporária 389 animais nos Centros de Acolhimento Temporário de Animais 1 e 2.

Os atendimentos prestados, tanto nas moradias temporárias quanto em propriedades de origem, geraram até agora 1.728 prontuários médicos, com informações detalhadas sobre cada indivíduo e sua evolução ao longo do tratamento recebido.

No alto Rio Doce foi dada continuidade a entrega de alimentação animal para os produtores rurais com suas propriedades impactadas pelo rejeito (PG017, pág. 181).

A recuperação ambiental é igualmente o foco dos programas 26 e 27 — respectivamente, de Áreas de Preservação Permanente e Recarga Hídrica (pág. 233) e de Nascentes (pág. 241).

Eixo Pessoas e Comunidades

No que se refere ao cadastramento dos impactados (PG001, pág. 11), 34.916 cadastros foram enviados ao CIF, correspondente a 30.399 famílias e 98.238 pessoas, desde o início do programa até janeiro/2022.

Garantir ressarcimentos e indenizações aos impactados, são ações do programa (PG002, pág. 19). No mês de janeiro, em relação à campanha de Mariana, foi realizado o pagamento de 732 indenizações, o que representa 98% do total das 747 propostas aceitas. Quanto aos auxílios emergenciais (PG021, pág. 212), atualmente existem 9.263 pessoas assistidas, com um total de 4.510 pagamentos.

No âmbito dos programas de proteção e recuperação da qualidade de vida de Povos Indígenas (PG003, pág. 26) e de Outros Povos e Comunidades Tradicionais (PG004, pág. 34). No âmbito do programa 03, o pagamento do auxílio subsistência financeira foi realizado a 137 famílias da Terra Indígena de Resplendor, além disso, receberam silagem de milho, sal mineral para bovinos e ração. Em relação ao programa 04, foi realizado a oficina cultural - programa 02 Incentivo as praticas culturais do degredo e acompanhamento da retomada do monitoramento da água para consumo dos poços de Degredo – PMQACH.

Os programas de Proteção Social (PG005, pág. 42) e de Apoio à Saúde Física e Mental da População Impactada (PG014, pág. 159) operam com grande sinergia no sentido de municiar o poder público com meios e recursos eficazes para cumprir seu papel de propiciador de bem-estar à população das localidades atingidas. No âmbito da proteção social, houve Início das atividades coletivas com as famílias das comunidades atingidas no município de Tumiritinga por meio da entidade aprovada no Edital de Proteção Social, a Rede Vidas e aceite dos municípios de Aimorés (não aderente) e Marilândia (impactado pelo novo conceito de vulnerável) do plano de reparação em proteção social.

A educação é um dos maiores legados que a Fundação Renova pode deixar para as gerações futuras e sua construção já começou, com medidas que vêm sendo efetivadas, por exemplo, pelos programas de Recuperação de Escolas e Reintegração da Comunidade Escolar (PG011), de Memória Histórica, Cultural e Artística (PG012), de Educação para Revitalização da Bacia do Rio Doce (PG033) e de Preparação para Emergências Ambientais (PG034).

Todos os meses, grande parte das informações dos programas da Fundação Renova podem ser obtidas pelas iniciativas de comunicação à população (PG006, pág. 51; PG035, pág. 297 e PG036, pág. 303), seja pelo site, integração, diálogo e relacionamento contínuo por meio de reuniões e visita ao Centro de Informação Técnica em Mariana, dentre outros.

Eixo Reconstrução e Infraestrutura

Para as ações compensatórias de coleta e tratamento de esgoto e de destinação de resíduos sólidos nos municípios da Área Ambiental 2 (PG031, pág. 267), em janeiro de 2022 foram repassados R\$ 1.611.907 para ações dos municípios de Córrego Novo, Santana do Paraíso, São Domingos do Prata e consórcio Condoeste.

Em busca da recuperação das demais comunidades e infraestruturas impactadas entre Fundão e Candonga (PG010, pág. 132), em janeiro ocorreu a conclusão da montagem das placas (escamas) da contenção do muro em terra armado do acesso ao Parque de Exposição em Barra Longa.

A frente de reconstrução de vilas (PG008, pág. 87) prevê três reassentamentos coletivos — Bento Rodrigues e Paracatu de Baixo, em Mariana, e Gesteira, no município de Barra Longa (MG) — bem como o reassentamento familiar, que assiste a pessoas que possuíam propriedades atingidas pela lama ao longo do rio e as desistentes dos reassentamentos coletivos.

A seguir, são apresentadas as ações realizadas nestes locais durante o mês de janeiro:

Bento Rodrigues — em janeiro, não houve fatos relevantes a serem reportados.

Paracatu de Baixo — em janeiro, não houve fatos relevantes a serem reportados.

Gesteira — em janeiro, não houve fatos relevantes a serem reportados.

Reassentamento Familiar e Reconstruções — Essas modalidades consistem na compra de imóvel com edificações e benfeitorias sem a necessidade de reformas, compra de imóvel com edificações e benfeitorias com necessidade de reformas, compra de terreno e posterior construção das edificações e benfeitorias na propriedade atingida (origem).

As páginas a seguir contêm o detalhamento destas e de muitas outras ações.

Boa leitura!

PG001 Levantamento e Cadastro dos Impactados

Eixo Pessoas e Comunidades

Objetivo

Levantar informações quanto às perdas materiais e das atividades econômicas impactadas através da realização do cadastro individualizado de pessoas físicas e jurídicas (apenas micro e pequenas empresas) e famílias diretamente atingidas pelo rompimento da barragem de Fundão na área de abrangência socioeconômica do TTAC. As informações levantadas pelo cadastro serão utilizadas para a realização de estudos e avaliações socioeconômicas voltados para apoiar a implementação de ações de reparação e compensação dos impactos socioeconômicos. Esse programa abrange as cláusulas 19 a 30 do TTAC.

Status de Cláusulas e Deliberações

Cláusula	19	Caput	Judicializado
Cláusula	20	Caput	Judicializado
Cláusula	22	Caput	Em Andamento
Cláusula	25	Caput	Em Andamento
Cláusula	26	Caput	Em Andamento
Cláusula	28	Caput	Em Andamento
Deliberação	127	1.2 e 2	Judicializado
Deliberação	127	1.3	Concluído Internamente
Deliberação	141	1	Judicializado
Deliberação	141	2	Concluído Internamente
Deliberação	141	3	Concluído Internamente
Deliberação	141	5	Concluído Internamente
Deliberação	19	n/a	Concluído Internamente
Deliberação	234	3	Concluído Internamente
Deliberação	251	1	Concluído Internamente
Deliberação	277	único	Concluído Internamente
Deliberação	346	2	Concluído Internamente
Deliberação	58	2	Judicializado
Deliberação	58	3	Judicializado
Deliberação	71	n/a	Concluído Internamente
Deliberação	93	2	Concluído Internamente
Deliberação	93	3	Concluído Internamente
Deliberação	93	4	Concluído Internamente
Deliberação	93	6	Concluído Internamente

Entregas do ano de 2022

Excepcionalmente este mês não iremos reportar a timeline referente ao programa PG01, pois estamos em fase de atualização de datas. No próximo ciclo os dados serão reportados.

Grandes números do programa

- 162.021 solicitações de cadastro, desde o início do programa até o momento;
- 34.916 cadastros enviados ao CIF, correspondente a 30.399 famílias e 98.238 pessoas, desde o início do programa até o momento.

Fatos relevantes do mês

Avanço no Cadastro de Mariana
conforme dados abaixo:
Total de Cadastros Liberados: 1.383
Total de Pesquisas Aplicadas da
Lista de 2019 (Universo de 79): 89
pesquisas realizadas
Total de Pesquisas Aplicadas da
Lista de 2020 (Universo de 177):
159 pesquisas realizadas

Indicadores



Gráfico 1. Taxa de atendimento aos manifestantes. Gráfico Acumulado

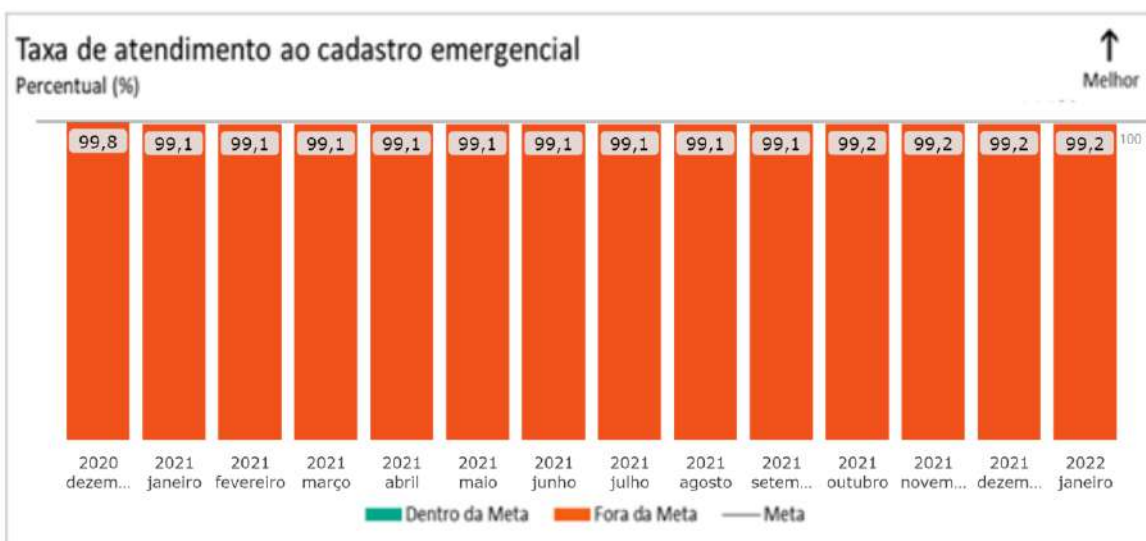


Gráfico 2. Taxa de atendimento ao cadastro emergencial. Gráfico Acumulado

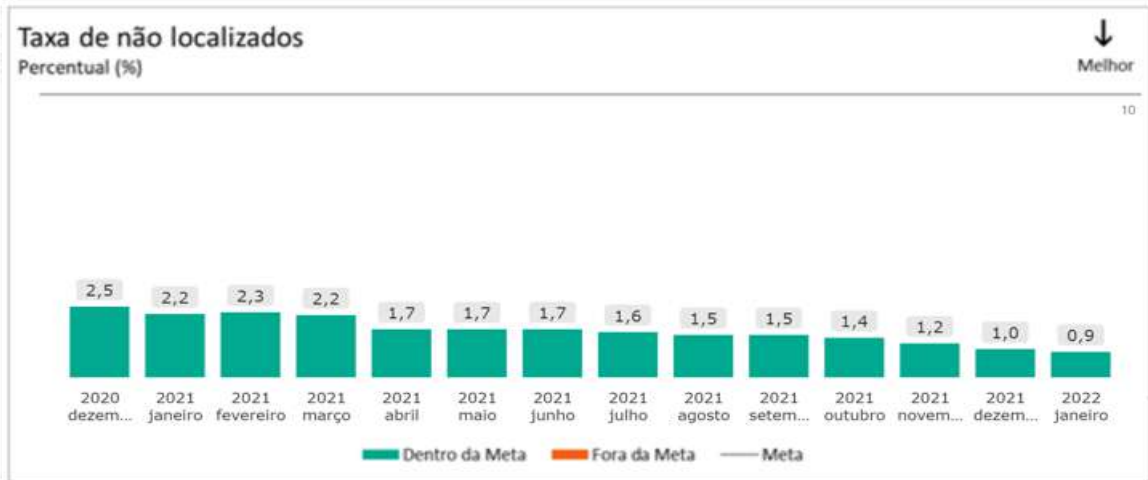


Gráfico 3. Taxa de não localizados. Gráfico Acumulado.

Nota sobre o I03 – Taxa da Devolutiva da Avaliação de Impacto:

Justificativa para Não medição do indicador: o Programa esclarece que o processo de envio das devolutivas de avaliação, ou seja, dos formulários por meio de cartas registradas com AR's (Aviso de Recebimento) pelos Correios se tornou obsoleto e ineficaz. O processo foi modernizado e substituído pela disponibilização de todas as informações relativas ao atingido, incluindo seu parecer de avaliação de impacto, no Portal do Usuário. Dessa forma, ao final do processo cadastral, o atingido já tem disponível seus respectivos documentos e perde-se o sentido de monitorar as devolutivas enviadas por meio físico.

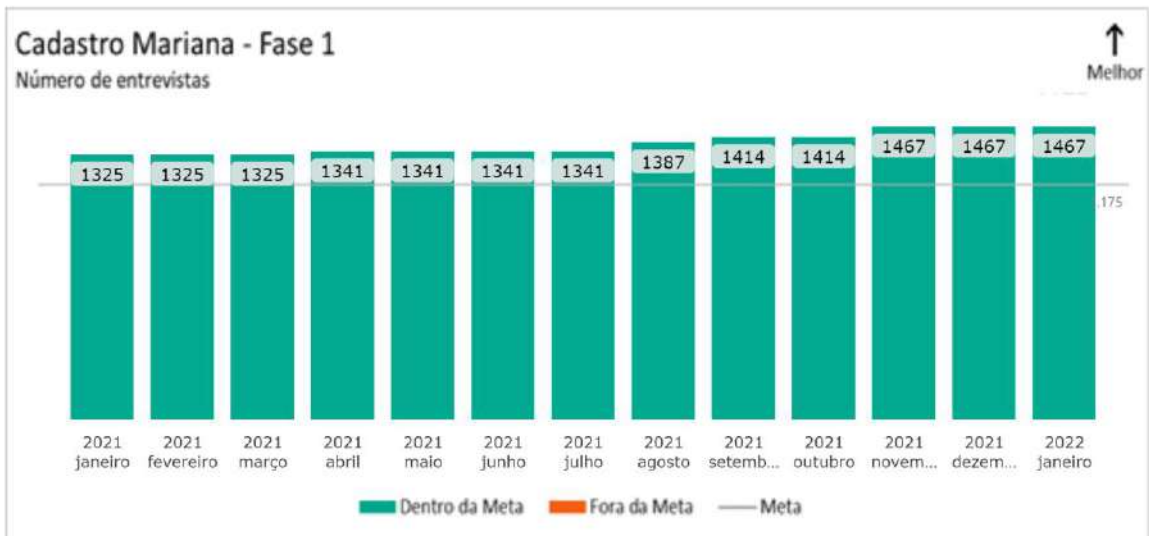


Gráfico 4. Cadastro Mariana – Fase 1. Gráfico Acumulado

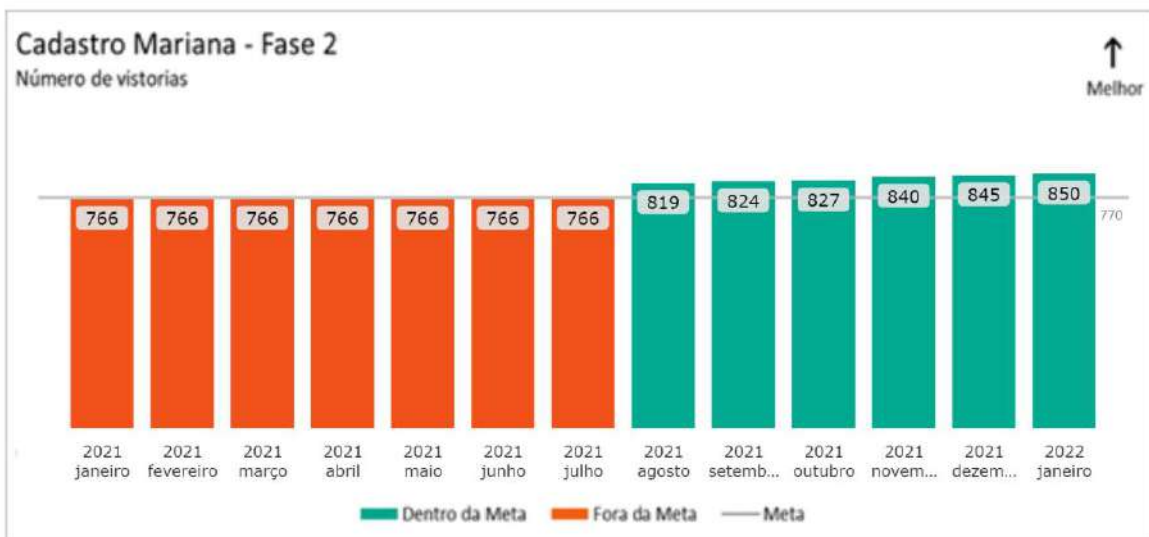


Gráfico 5. Cadastro Mariana – Fase 2. Gráfico Acumulado

PG002 Ressarcimento e Indenização dos Impactados

Eixo Pessoas e Comunidades

Objetivo

Ressarcir pessoas físicas ou jurídica (neste último caso, apenas micro e pequenas empresas) que tenham sofrido danos materiais, lucro cessante e/ou morais, bem como perdas referentes às suas atividades econômicas, em consequência direta do rompimento da barragem de Fundão, de forma justa, célere, simples, transparente e sem a burocracia e os ônus de uma ação judicial. Cláusulas 31 a 38 do Termo de Transação e Ajustamento de Conduta - TTAC.

Status de Cláusulas e Deliberações

Cláusula	38	Caput(ação 1)	Judicializado
Cláusula	38	Caput(ação 2)	Judicializado
Deliberação	111	3-a (ação 1)	Concluído Internamente
Deliberação	111	3-a (ação 2)	Concluído Internamente
Deliberação	111	3-b (ação 1)	Concluído Internamente
Deliberação	111	3-b (ação 2)	Concluído Internamente
Deliberação	118	2	Judicializado
Deliberação	119	10	Concluído Internamente
Deliberação	119	2	Concluído Internamente
Deliberação	119	5-a	Concluído Internamente
Deliberação	119	5-b	Concluído Internamente
Deliberação	181	5	Em Andamento
Deliberação	181	6	Judicializado
Deliberação	181	7	Judicializado
Deliberação	181	8	Em Andamento
Deliberação	182	1	Concluído Internamente
Deliberação	182	3	Judicializado
Deliberação	211	2	Judicializado
Deliberação	236	único	Concluído Internamente
Deliberação	469	2	Concluído Internamente

Entregas do ano de 2022

A Fundação Renova entende que o Planejamento deste Programa tem sido determinado por decisões judiciais (a exemplo da decisão de 30/11/2021), e, em função disso, não é possível precisar o Planejamento 2022 em sede administrativa.

Grandes números do programa

- **Para Dano Água**, até o momento foram atendidas 320.179 pessoas, sendo que 270.372 aceitaram propostas. Destas, 264.996 propostas já foram pagas (98,0% das propostas aceitas). Os pagamentos somam **R\$ 303,43 Mi** .
- **Para Danos Gerais**, 10.664 núcleos familiares cadastrados aceitaram as propostas de indenização, sendo que 10.611 já foram pagos (99,5% dos casos). Os pagamentos de Danos Gerais somam **R\$ 1.634,35 Mi** .
- **Para a campanha de Mariana**, até o momento foi realizado o pagamento de 732 indenizações, o que representa 98% do total das 747 propostas aceitas.

Fatos relevantes do mês

Até o momento, 56.964 requerentes tiveram seus acordos homologados junto à 12ª Vara Federal, no âmbito do Sistema Indenizatório Simplificado.

Até o momento, foi realizado o pagamento de 732 indenizações em Mariana na Fase de Negociação Extrajudicial – FNE, o que representa 98% do total das 747 propostas aceitas. Foram 13 indenizações pagas no mês.

Indicadores



Gráfico 1. (%) Taxa de Atendimento Dano Geral (Campanhas 1, 2 e 3). Gráfico Acumulado

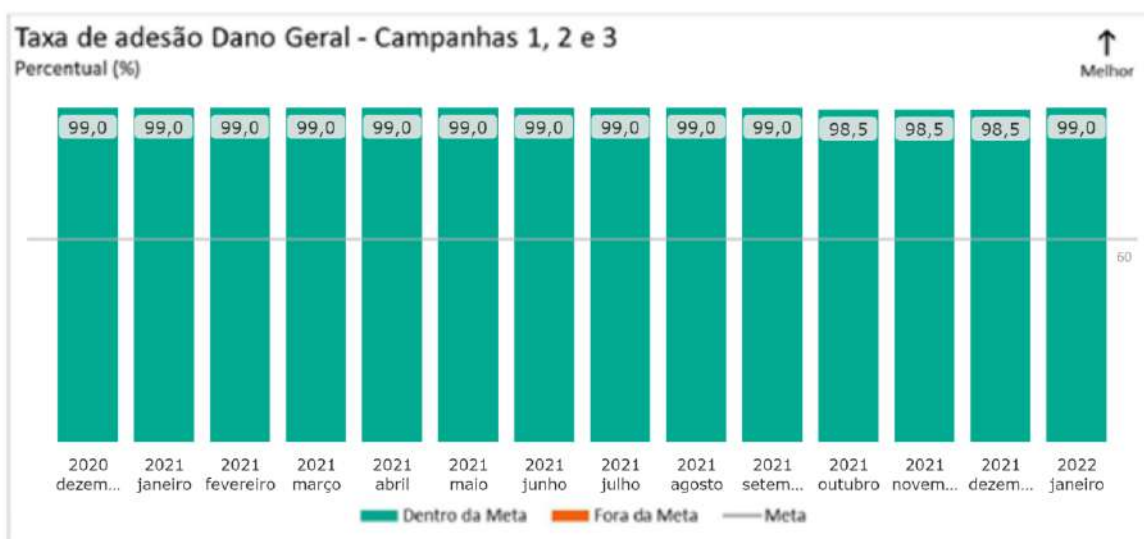


Gráfico 2. (%) Taxa de Adesão Dano Geral (Campanhas 1, 2 e 3). Gráfico Acumulado



Gráfico 3. (%) Taxa de Pagamento Dano Geral (Campanhas 1, 2 e 3). Gráfico Acumulado

PG003 Proteção e Recuperação da Qualidade de Vida dos Povos Indígenas

Eixo Pessoas e Comunidades

Objetivo

Implementar as ações mitigatórias, reparatórias e compensatórias para povos indígenas Tupiniquim, Guarani e Krenak em acordo com os impactos identificados conforme cláusulas 39 a 45 do Termo de Transação e Ajustamento de Conduta - TTAC.

Status de Cláusulas e Deliberações

Cláusula	43	§1º	Em Andamento
Cláusula	43	Inc I	Em Andamento
Cláusula	43	Inc II	Em Andamento
Cláusula	43	Inc III	Concluído Internamente
Cláusula	43	Inc IV	Planejado
Cláusula	43	Inc V	Planejado
Cláusula	44	Inc I (ação 1)	Concluído Internamente
Cláusula	44	Inc I (ação 2)	Concluído Internamente
Cláusula	44	Inc II	Em Andamento
Cláusula	44	Inc III e §3º	Concluído Internamente
Cláusula	44	Inc IV	Em Andamento
Cláusula	44	Inc V	Planejado
Deliberação	169	1	Concluído Internamente
Deliberação	206	1	Em Andamento
Deliberação	227	1	Concluído Internamente
Deliberação	227	2	Concluído Internamente
Deliberação	299	único	Concluído Internamente
Deliberação	335	2	Concluído Internamente
Deliberação	335	3	Concluído Internamente
Deliberação	360	1 e 1.1	Concluído Internamente
Deliberação	445	1.1	Em Andamento
Deliberação	445	2.1	Concluído Internamente
Deliberação	445	2.2	Concluído Internamente
Deliberação	445	2.3	Concluído Internamente
Deliberação	445	2.4	Concluído Internamente
Deliberação	445	2.5	Concluído Internamente

Entregas do ano de 2022

Excepcionalmente este mês não iremos reportar a timeline referente ao programa PG03, pois estamos em fase de atualização de datas. No próximo ciclo os dados serão reportados.

Grandes números do programa

- 600 **pessoas abastecidas com água mineral** Povos Indígenas de Resplendor (total de 93 Mil litros);
- 142 **pontos de abastecimento de água mineral** Povos Indígenas de Resplendor;
- 174 **pontos de abastecimento de água potável** Povos Indígenas de Resplendor (total de 3.960 m³);
- 65 **pontos de abastecimento de água bruta** Povos Indígenas de Resplendor (total de 1.480 m³).

Fatos relevantes do mês

Tupiniquim-Guarani

Tupiniquim-Guarani (FAIC) Iniciativas Comunitárias

Foram contemplados em Outubro de 2021 20 projetos socioambientais, com previsão de conclusão para 6 meses, divididos em 2 etapas de execução. Atualmente os Projetos do FAIC estão na 2ª Etapa de execução.

Detalhamento das ações do PBAI Tupiniquim Guarani de Aracruz:

- Foi realizado a contratação de consultoria independente em maio de 2021;
- Entre setembro e outubro de 2021 foi validado o plano de trabalho entre comunidades indígenas e consultoria;
- Entre outubro/novembro/dezembro de 2021, foram realizadas as oficinas entre consultoria independente e comunidades indígenas.

Atualmente, a consultoria independente trabalha no detalhamento dos programas e projetos.

Comboios

Distribuição de água mineral para a Comunidade de Comboios – 36.000 litros distribuídos nos dias, 23 e 30 de dezembro de 2021 e, 06, 13, e 20 de janeiro 2022 (total de 21800 galões de 20 litros).

Detalhamento das ações do PBAI Comboios:

- Foi realizado a contratação de consultoria independente em maio de 2021;
- Entre setembro e outubro de 2021 foi validado o plano de trabalho entre comunidades indígenas e consultoria;
- Entre outubro/novembro/dezembro de 2021, foram realizadas as oficinas entre consultoria independente e comunidades indígenas.

Atualmente, a consultoria independente trabalha no detalhamento dos programas e projetos.

Comboios (FAIC) Iniciativas Comunitárias

Foram contemplados em Outubro de 2021 4 projetos socioambientais, com previsão de conclusão para 6 meses, divididos em 2 etapas de execução. Atualmente os Projetos do FAIC estão na 2ª Etapa de execução.

Resplendor

A Fundação Renova pagou no mês corrente, através de transferência eletrônica, um total de R\$ 1.356.300,00 das associações indígenas (UATU; ATORÃN; BAKÃN; BURUM ERERRÉ-AIBE; KRENAK; NÁKNENUK; NAKRERRÉ; e BURUM TAKRUK), registradas sob os números de CNPJ (08.882.323/0001-80; 07.864.625/0001-40; 30.862.050/0001-49; 23.675.495/0001-54; 03.640.055/0001-54; 07.918.506/0001-23; 12.078.678/0001-76 e 20.076203/0001-79 respectivamente), para ser distribuído pelas Associações Indígenas às 137 famílias indígenas da terra de Resplendor. As 137 famílias indígenas estão distribuídas nas 8 associações conforme segue: 31 famílias da Associação Indígena ATORÃN, 10 famílias da Associação Indígena BAKÃN, 17 famílias da Associação Indígena BURUM ERERRE, 18 famílias da Associação Indígena KRENAK, 12 famílias da Associação Indígena NAKNENUK, 11 famílias da Associação Indígena NAKRERRE, 11 famílias da Associação Indígena TAKRUK e 27 famílias da Associação Indígena UATU. O total de R\$ 1.356.300,00, compreende o pagamento mensal de R\$ 1.100,00 para cada uma das 137 famílias

Distribuição de Água Mineral para os Povos Indígenas de Resplendor – total de 5 litros por pessoa por dia (600 pessoas) de 21/12/2021 até 20/01/2022. no total diário de 3000 litros. (total de 93.000 litros)

Distribuição de ração na Terra Indígenas de Resplendor – 2.268 sacos de 40kg para 108 famílias de 21/12/2021 até 20/01/2022

Distribuição de sal mineral para bovinos na Terra Indígenas de Resplendor – 300 sacos de 25 kg para 100 famílias de 21/12/2021 até 20/01/2022

Distribuição de silagem de milho na Terra Indígenas de Resplendor – 240 toneladas para 100 famílias de 21/12/2021 até 20/01/2022

Indicadores

Os indicadores do programa estão em revisão.

PG004 Proteção e Recuperação da Qualidade de Vida de Outros Povos e Comunidades Tradicionais

Eixo Pessoas e Comunidades

Objetivo

Implantar as ações mitigatórias, reparatórias e compensatórias para povos e comunidades tradicionais em acordo com os impactos identificados conforme Cláusulas 46 a 53 do Termo de Transação e Ajustamento de Conduta - TTAC.

Status de Cláusulas e Deliberações

Cláusula	46	§2º	Concluído Internamente
Cláusula	46	§3º	Concluído Internamente
Cláusula	46	caput	Concluído Internamente
Cláusula	46	§1º	Em Andamento
Cláusula	50	caput	Em Andamento
Deliberação	154	1	Concluído Internamente
Deliberação	161	1	Concluído Internamente
Deliberação	281	1	Concluído Internamente
Deliberação	298	1	Concluído Internamente
Deliberação	329	1	Concluído Internamente
Deliberação	430	1	Concluído Internamente
Deliberação	494	1	Concluído Internamente
Deliberação	356	1; 1.1 e 1.2	Concluído Internamente
Deliberação	155	2	Concluído Internamente
Deliberação	298	2	Concluído Internamente
Deliberação	430	2	Concluído Internamente
Deliberação	494	2	Concluído Internamente
Deliberação	281	3	Concluído Internamente
Deliberação	423	3	Concluído Internamente
Deliberação	423	4	Concluído Internamente
Deliberação	280	4 (ação 1)	Concluído Internamente
Deliberação	280	4 (ação 2)	Concluído Internamente
Deliberação	355	1	Em Andamento
Deliberação	281	4	Em Andamento
Deliberação	300	1	Judicializado
Deliberação	300	2	Judicializado
Deliberação	333	2	Judicializado
Deliberação	493	2	Judicializado
Deliberação	493	3	Judicializado
Deliberação	501	3	Judicializado

Deliberação	161	2	Concluído Internamente
Deliberação	161	3	Concluído Internamente
Deliberação	202	1	Concluído Internamente
Deliberação	202	2a	Concluído Internamente
Deliberação	202	2b	Concluído Internamente
Deliberação	202	2c	Concluído Internamente
Deliberação	202	3	Concluído Internamente
Deliberação	202	4	Concluído Internamente
Deliberação	202	5	Concluído Internamente
Deliberação	203	1	Concluído Internamente
Deliberação	501	1	Judicializado

Entregas do ano de 2022

Excepcionalmente este mês não iremos reportar a timeline referente ao programa PG04, pois estamos em fase de atualização de datas. No próximo ciclo os dados serão reportados.

Grandes números do programa

O programa não possui grandes números.

Fatos relevantes do mês

Quilombolas

Realização de oficina cultural - programa 02 Incentivo as praticas culturais do degredo.

Acompanhamento a retomada do monitoramento da água para consumo dos poços de Degredo – PMQACH

Fiscadores

Não houve fatos relevantes no mês.

Indicadores

Os indicadores do programa estão em revisão.

PG005 Programa de Proteção Social

Eixo Pessoas e Comunidades

Objetivo

Desenvolver e executar ações para promover a proteção social, por meio de ações socioassistenciais, incluindo ações socioculturais e apoio psicossocial, desenvolvendo o acompanhamento às famílias e aos indivíduos impactados pelo EVENTO, priorizando os IMPACTADOS com deslocamento físico, e considerando os agravos das vulnerabilidades decorrentes do evento, segundo a CLÁUSULA 54 e demais cláusulas do TTAC.

Status de Cláusulas e Deliberações

Cláusula	54	caput	Em Andamento
Deliberação	141	4	Concluído Internamente
Deliberação	167	1	Concluído Internamente
Deliberação	167	2	Concluído Internamente
Deliberação	167	3	Judicializado
Deliberação	180	1	Concluído Internamente
Deliberação	192	2	Concluído Internamente
Deliberação	234	4	Concluído Internamente
Deliberação	234	5	Concluído Internamente
Deliberação	278	1.1	Concluído Internamente
Deliberação	278	1.2	Concluído Internamente
Deliberação	278	1.3	Concluído Internamente
Deliberação	292	2	Concluído Internamente
Deliberação	307	1	Concluído Internamente
Deliberação	307	2a	Reprogramado
Deliberação	330	único	Concluído Internamente
Deliberação	332	único	Concluído Internamente
Deliberação	422	2	Concluído Internamente
Deliberação	533	4	Concluído Internamente

Nota 01: Deliberação 167 – Item 3 – O PG05 já concluiu o item 3, pois o PPS não depende do Cadastro (PG01) para poder atender esse item (nesse caso foi pago o aluguel da moradia provisória para os atingidos que tiveram deslocamento físico).

Entregas do ano de 2022

Excepcionalmente este mês não iremos reportar a timeline referente ao programa PG05, pois estamos em fase de atualização de datas. No próximo ciclo os dados serão reportados.

Grandes números do programa

- Disponibilização de recursos para a suplementação de **108 profissionais** (assistentes sociais, psicólogos, motoristas e oficinairos) em 13 municípios atingidos e no Estado do Espírito Santo, para promover a proteção social, por meio de ações socioassistenciais, incluindo ações socioculturais e apoio psicossocial, desenvolvendo o acompanhamento às famílias e aos indivíduos atingidos pelo rompimento, priorizando as famílias com deslocamento físico;
- **Repasso financeiro de R\$ 8,51 Mi**, além da contratação dos profissionais, compra de equipamentos e insumos nos demais municípios da Calha, conforme previsto nos termos pactuados, para realização de atividades coletivas com o objetivo de fortalecer vínculos familiares e comunitários das famílias atingidas;
- Disponibilização de **19 veículos** com cartão combustível, para transporte das equipes profissionais suplementadas, garantindo acesso às famílias e comunidades atingidas;
- **23325 famílias cadastradas pela Fundação** a serem beneficiadas por meio dos Planos de Proteção Social implementados pelos municípios atingidos com o apoio da Fundação Renova.

Fatos relevantes do mês

Início das atividades coletivas com as famílias das comunidades atingidas no município de Tumiritinga por meio da entidade aprovada no Edital de Proteção Social, a Rede Vidas.

Aceite dos municípios de Aimorés (não aderente) e Marilândia (impactado pelo novo conceito de vulnerável) do plano de reparação em proteção social.

Indicadores



Gráfico 1. % de Municípios/Estados aderentes com recursos repassados/disponibilizados pela Fundação Renova para implementação do plano de reparação em proteção social. Frequência Anual.

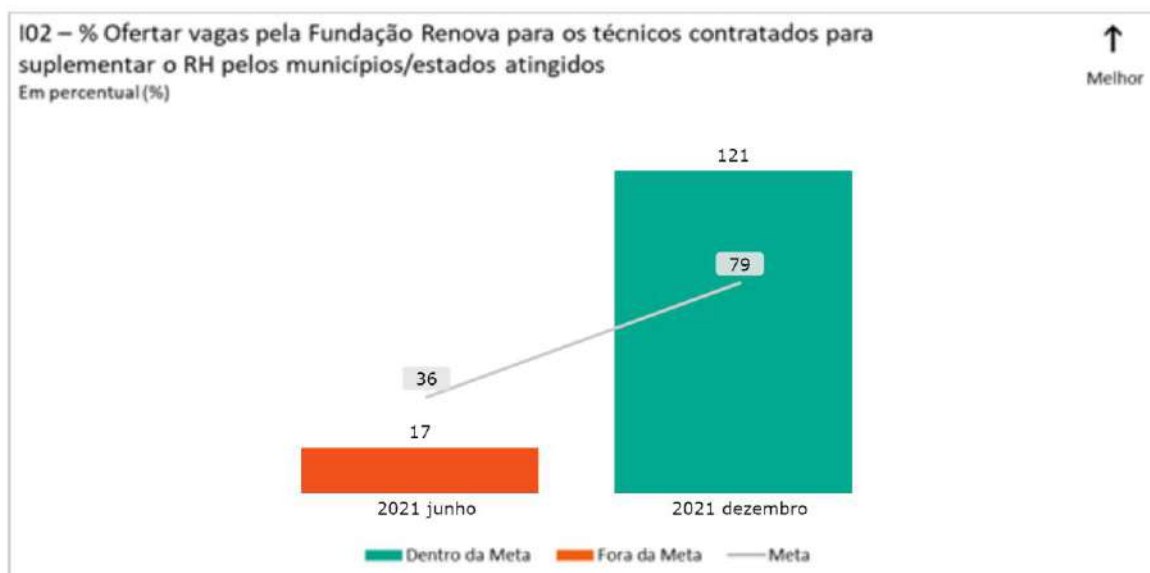


Gráfico 2. % Ofertar vagas pela Fundação Renova para os técnicos contratados para suplementar o RH pelos municípios/estados atingidos. Frequência Semestral.

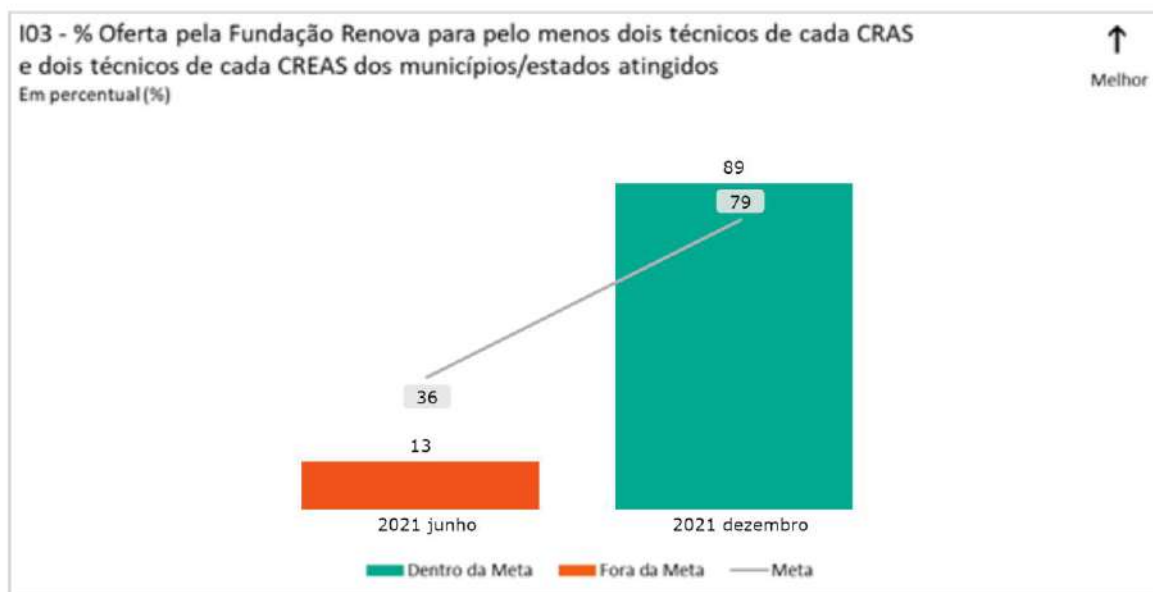


Gráfico 3. % Oferta pela Fundação Renova para pelo menos dois técnicos de cada CRAS e dois técnicos de cada CREAS dos municípios/estados atingidos. Frequência Semestral.

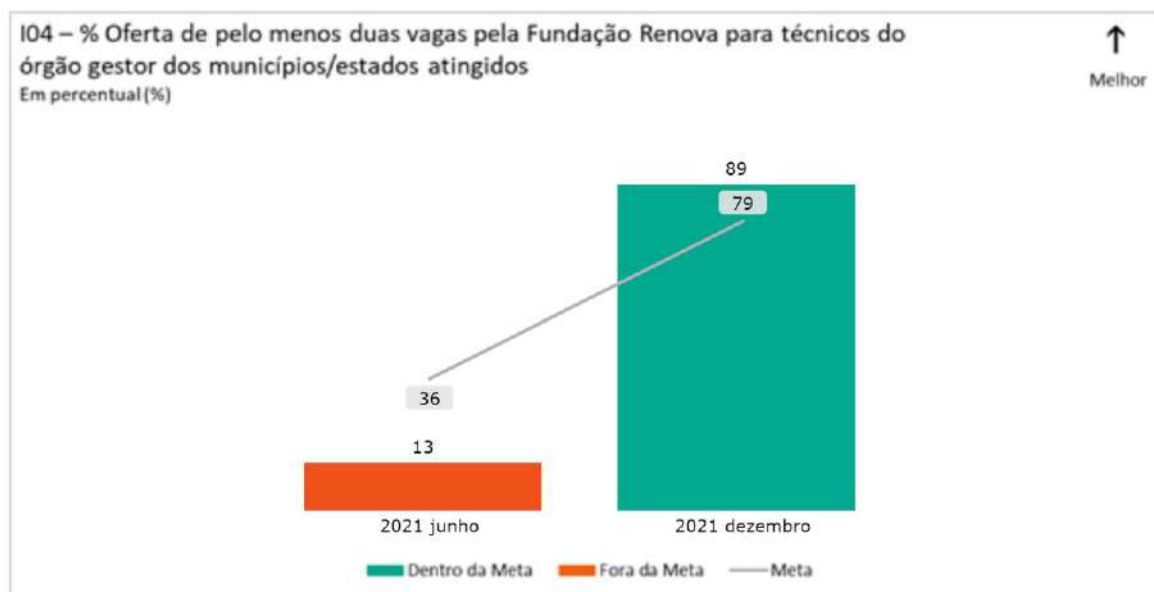


Gráfico 4. % Oferta de pelo menos duas vagas pela Fundação Renova para técnicos do órgão gestor dos municípios/estados atingidos. Frequência Semestral.

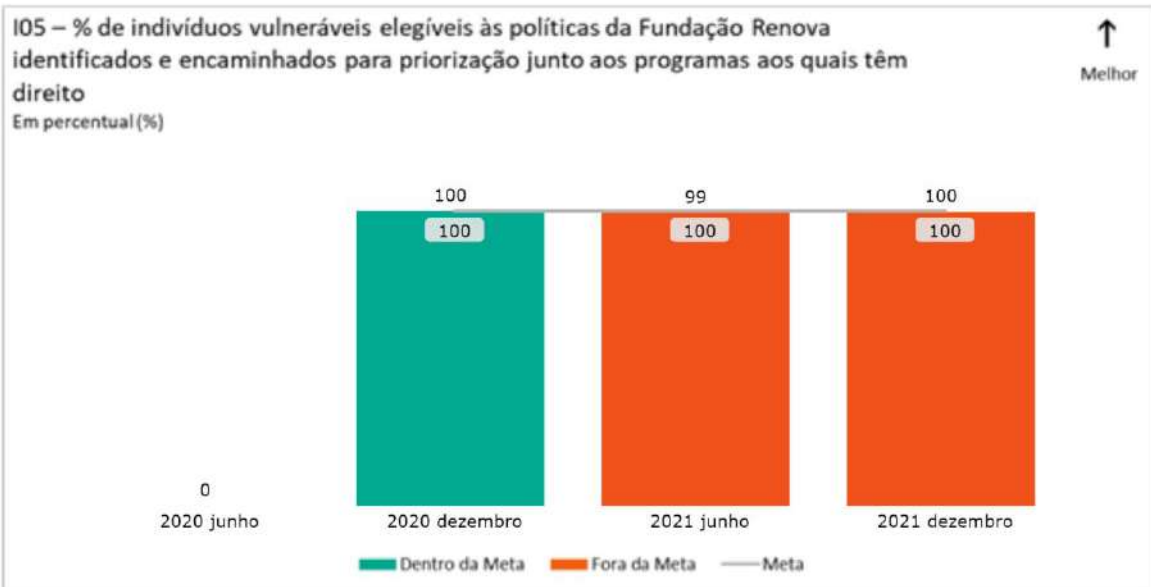


Gráfico 5. % de indivíduos vulneráveis elegíveis às políticas da Fundação Renova identificados e encaminhados para priorização junto aos programas aos quais têm direito. Frequência Semestral.

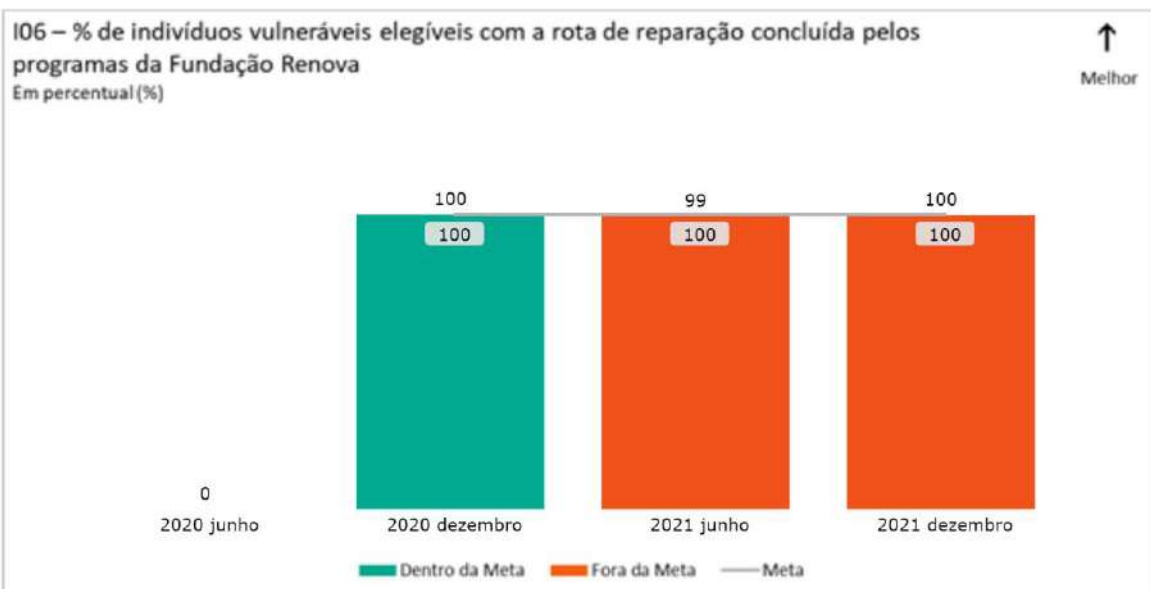


Gráfico 6. % de indivíduos vulneráveis elegíveis com a rota de reparação concluída pelos programas da Fundação Renova. Frequência Semestral.



Gráfico 7. % de famílias com deslocamento físico que tenham anuído ao acompanhamento social até a entrega das residências concluídas ou retorno às suas residências de origem ou entrega da solução reparatória acordada (Mariana, Barra Longa, Sooretama e Linhares). Frequência Semestral.

PG006 Comunicação, Participação, Diálogo e Controle Social

Eixo Pessoas e Comunidades

Objetivos

(i) Assegurar canais de interação, diálogo e relacionamento contínuo com a população atingida e demais públicos interessados, zelando sempre pela transparência e integridade, junto a todos os grupos e territórios. (ii) Garantir acesso à informação ampla, transparente, acessível e contínua a todos os atingidos e interessados, de modo a favorecer a participação esclarecida da sociedade nos processos de reparação e compensação. (iii) Assegurar os processos de participação social e garantir espaços de diálogos em todos os programas, projetos e ações de reparação e compensação executados pela Fundação Renova no que tange à promoção de participação social e comunicação no desenvolvimento e implementação dos projetos socioeconômicos e socioambientais previstos no TTAC e deliberações do CIF. (iv) Assegurar os processos de participação social e garantir espaços de diálogos em todos os programas, projetos e ações de reparação e compensação.

Vale destacar o caráter transversal que este Programa se propõe a ter, frente aos demais programas previstos no Termo de Transação e Ajustamento de Conduta (TTAC). Sua transversalidade visa a garantir, por meio de ações de diálogo, participação, comunicação e controle social, que as iniciativas de reparação e compensação executadas pela Fundação sejam convergentes com as expectativas e necessidades das comunidades atingidas.

Cabe ressaltar ainda o caráter multidisciplinar do Programa. Seus processos dividem-se em quatro pilares – Comunicação, Participação e Diálogo Social, Canais de Relacionamento e Ouvidoria – que devem atuar de forma integrada e com foco no atingido, sob uma perspectiva temática e territorial.

Status de Cláusulas e Deliberações

Cláusula	59	Caput	Em Andamento
Cláusula	63	§único	Em Andamento
Cláusula	63	Caput	Em Andamento
Cláusula	68	Caput	Concluído Internamente
Cláusula	71	Caput	Em Andamento
Cláusula	72	Caput	Em Andamento
Deliberação	105	1.1	Concluído Internamente
Deliberação	105	1.2	Concluído Internamente
Deliberação	105	1.3	Concluído Internamente
Deliberação	105	1.4	Concluído Internamente
Deliberação	105	1.6	Concluído Internamente
Deliberação	140	1	Concluído Internamente
Deliberação	228	2	Concluído Internamente
Deliberação	230	1	Concluído Internamente
Deliberação	506	2	Em Andamento
Deliberação	506	2.2	Em Andamento
Deliberação	506	3	Concluído Internamente
Deliberação	506	4	Concluído Internamente
Deliberação	506	5	Concluído Internamente
Deliberação	506	6	Concluído Internamente
Deliberação	550	2	Em Andamento

Entregas do ano

Excepcionalmente este mês não iremos reportar a timeline referente ao programa, pois estamos em fase de atualização de datas. No próximo ciclo os dados serão reportados.

DIÁLOGO

Grandes números do pilar

Tabela 1. Grandes Números.

INDICADOR	Dezembro/2021	Janeiro/2022	ACUMULADO
Reuniões Realizadas – Minas Gerais	17	4	3.683
Reuniões Realizadas – Espírito Santo	8	2	1.076
Reuniões Realizadas – Outras Localidades			11
Total de Participantes em Reuniões			123.934

Fatos relevantes do mês

Apresentação da metodologia da Pesquisa de Avaliação do Diálogo Social e Comunicação e alguns de seus principais resultados. Na apresentação à Câmara Técnica foram destacados os critérios de amostragem e seleção dos entrevistados, organização do trabalho de campo, número de entrevistas por território e município além de resultados acerca dos quatro grandes blocos da pesquisa, a saber: fontes de informação, diálogo social, meios de comunicação e informações sobre os programas e expectativas dos respondentes.

Em Linhares/ES foi realizado também encontro com a diretoria da Associação de Pescadores de Regência para acolhimento de demandas. Na reunião foram esclarecidos pontos referentes ao AFE, Lucro Cessante e a Política Pescador de Fato.

Em Mariana foram realizados encontros do Grupo de Trabalho de Paracatu de Baixo para discussão acerca do Reassentamento Coletivo da Comunidade e demais assuntos da reparação. Foram discutidos os temas de pagamento de custas cartoriais da associação de moradores de Paracatu de Baixo; cronograma de continuidade das obras; atendimento a novos núcleos familiares; Reassentamento Familiar.

No território do Espírito Santo, foi realizada reunião com lideranças de Regência e Povoação para apresentação das capacitações do Projeto Recoloca Rio Doce, do Programa de Estímulo à Contratação Local (PG020). Destaque para a apresentação da plataforma do site e das capacitações/workshops, onde é possível aprender mais sobre como elaborar um currículo, como se preparar para entrevistas de emprego, entre outras ações. Além disso, foi realizado repasse de informações sobre andamento dos cursos de capacitação nas comunidades.

Indicadores

Indicadores Mensais		
Indicador	12/21	01/22
I.10 e I.20 Média mensal de espaços de diálogo coletivo nos territórios	45	21,66
I.16 Número de encaminhamentos definidos em diálogos coletivos realizados nos territórios	33	<i>Em consolidação¹</i>
Indicadores Trimestrais		
I.5 Apresentação dialógica dos programas nos territórios	56,18%	<i>Aguarda fechamento do trimestre</i>
I.8: Nível de compreensão da população atingida sobre as decisões resultantes dos processos participativos	8,61	<i>Aguarda fechamento do trimestre</i>
I.9 e I.15 Satisfação com o processo de construção coletiva dos encaminhamentos em diálogos coletivos	8,78	<i>Aguarda fechamento do trimestre</i>
Indicadores Semestrais		
I.18 Disponibilidade de informações sobre as tratativas dos encaminhamentos definidos em diálogos coletivos	6,72	<i>Aguarda fechamento do semestre</i>
I.19 Compreensão dos atingidos em relação às informações sobre o andamento dos encaminhamentos definidos em diálogos coletivos	7,99	<i>Aguarda fechamento do semestre</i>
I.21 Avaliação dos espaços de participação e controle social	8,86	<i>Aguarda fechamento do semestre</i>
Indicadores Anuais		
I.31 Satisfação com a transparência das ações da Fundação Renova	60,55%	-
I.17 e I.32 Percepção de efetividade dos espaços de Participação e Controle Social ²	6,89	-

OUVIDORIA

Grandes números do pilar

Tabela 2. Manifestações recebidas - Acumulado.

MANIFESTAÇÕES RECEBIDAS ACUMULADO	MANIFESTAÇÕES RECEBIDAS MÉDIA MENSAL ACUMULADA
13.724,00	182,99

Tabela 3. Manifestações recebidas.

MÊS/ANO	REALIZADO MENSAL	MÉDIA ACUMULADA ANUAL
janeiro de 2022	177	177,00
		-
		-
		-

Nota: Podem ocorrer alterações nos dados contidos nas Tabelas 2 e 3, devido a mudanças na base de dados da Ouvidoria, uma vez que algumas denúncias são encaminhadas ao *compliance*, podendo ocorrer também o fluxo inverso. Os valores, portanto, não são estáticos e podem variar com o passar dos meses.

Fatos relevantes do mês

Não houve fatos relevantes no mês.

Indicadores

Item de monitoramento	jan-2022
124c - Pilar ouvidoria - Proporção de respostas disponibilizadas pela ouvidoria dentro do prazo	80
124d - Pilar ouvidoria - Média de tempo para disponibilização de respostas pela ouvidoria	38

Justificativa: O indicador "Avaliação do atendimento pela Ouvidoria (i.26.c)" foi recentemente aprovado na câmara técnica e, após a aprovação, a Ouvidoria deu início ao processo de contratação da empresa que será responsável pela realização da pesquisa. Tal processo administrativo exige várias etapas, antes que a pesquisa possa ser iniciada, desde a elaboração da requisição técnica, apresentação das propostas, contratação, elaboração técnica do conteúdo da pesquisa, até a realização da pesquisa de satisfação. Atualmente, a empresa que será responsável pela realização da pesquisa já foi contratada e deu início aos trabalhos de planejamento/elaboração da estrutura da pesquisa. A previsão é que os primeiros resultados sejam obtidos no primeiro trimestre de 2022

CANAIS DE RELACIONAMENTO

Grandes números do pilar

Tabela 4. Grandes Números.

Grande Número	dezembro de 2021 janeiro de 2022	
Canais: Número total de pessoas registradas no SGS (que fizeram contato com os Canais)	252.937	264.553
Canais: Número total de manifestações	991.799	1.025.147
Canais: Número de manifestações respondidas	926.245	959.815
Canais: Número de manifestações registradas pelos Centros de Informação e Atendimento (CIAs)	179.980	185.655
Canais: Número de manifestações registradas pelo Portal do Usuário	28.366	33.505
Canais: Número de manifestações registradas pelo Fale Conosco	13.853	13.865
Canais: Número de manifestações registradas pelo 0800	769.600	791.840
Canais: Número de manifestações encaminhadas à Ouvidoria no mês	11	2
Canais: Número de manifestações em tratamento	65.554	65.332

Pesquisa de Opinião 0800

Q2: O quanto você está satisfeito?

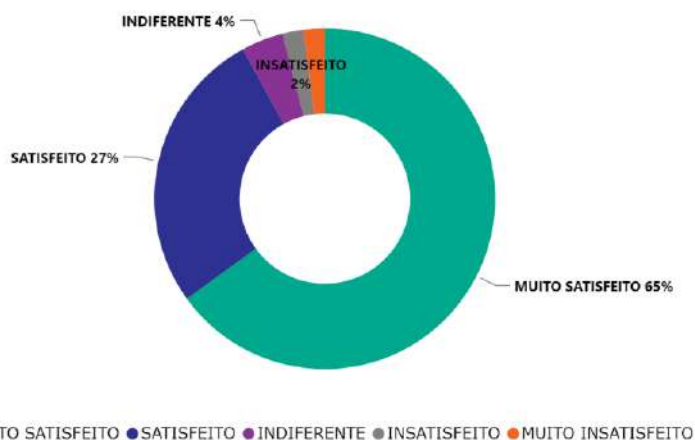


Gráfico 1. Pesquisas de Satisfação 0800 – Q2.

Pesquisa de Opinião 0800

Q1: Você obteve a informação de que precisava neste atendimento?

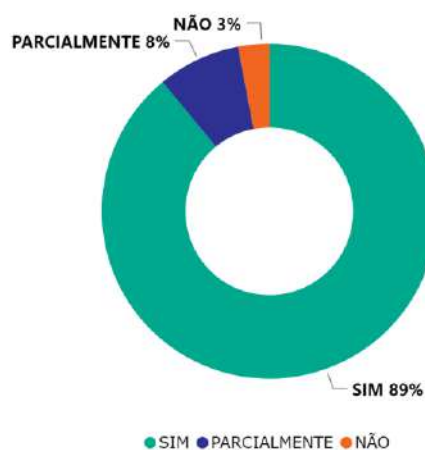


Gráfico 2. Pesquisas de Satisfação 0800 – Q1.

Pesquisa de Opinião 0800

Q3: Como você avalia o atendimento que acabou de receber? Q1 = Sim

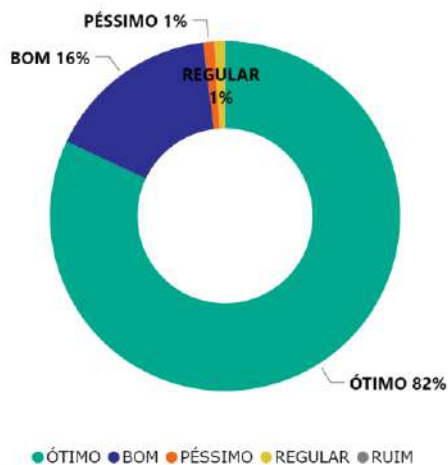


Gráfico 3. Pesquisas de Satisfação 0800 – Q3, Q1= Sim.

Pesquisa de Opinião 0800

Q3: Como você avalia o atendimento que acabou de receber? Q1 = Parcialmente

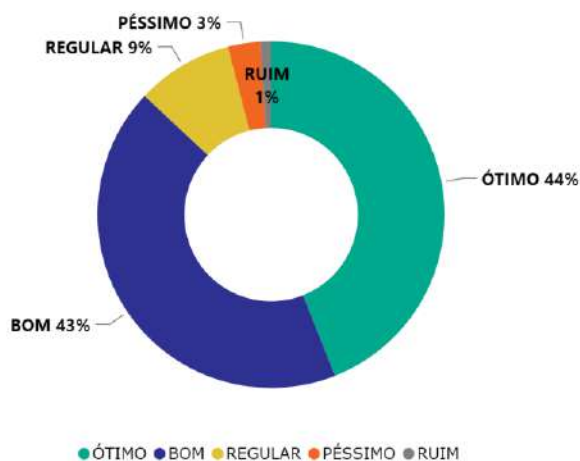
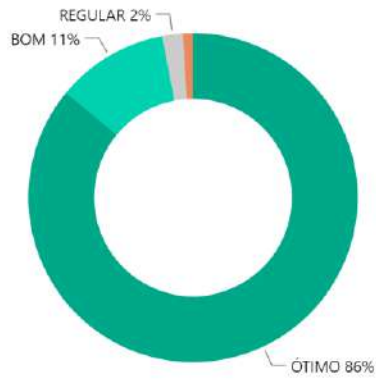


Gráfico 4. Pesquisas de Satisfação 0800 – Q3, Q1= Parcialmente.

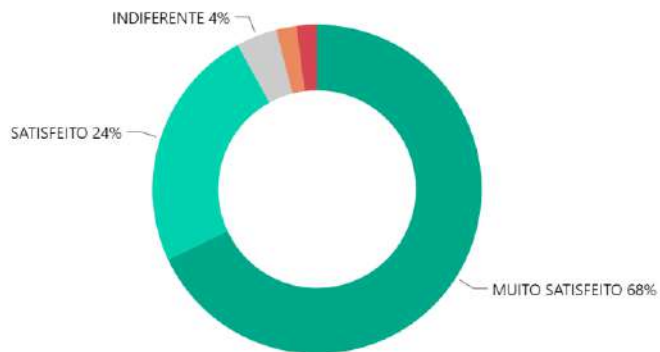
Pesquisa CIAs

Como você avalia o profissional que lhe atendeu hoje?



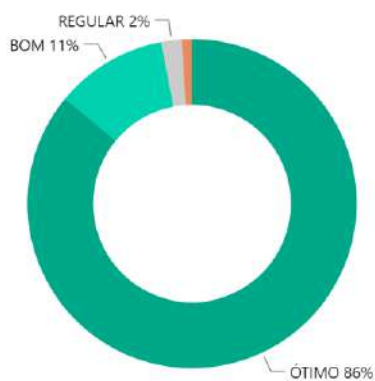
Legenda ● ÓTIMO ● BOM ● REGULAR ● RUIM ● PÉSSIMO

Em relação às informações recebidas neste atendimento, você ficou?



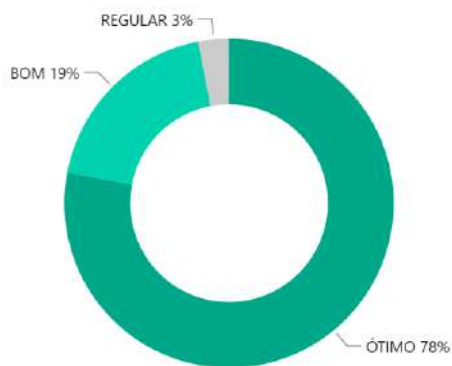
Legenda ● MUITO SATISFEITO ● SATISFEITO ● INDIFERENTE ● INSATISFEITO ● MUITO INSATISFEITO

Você recebeu a informação que solicitou neste atendimento?



Legenda ● ÓTIMO ● BOM ● REGULAR ● RUIM ● PÉSSIMO

Avalie o Conforto e qualidade do espaço



Legenda ● ÓTIMO ● BOM ● REGULAR ● PÉSSIMO ● RUIM

Fatos relevantes do mês

Acolhimento e registro de manifestações para esclarecimento de dúvidas sobre o processo de revalidação do AFE, bem como recebimento de documentos de comprovação do exercício das atividades impactadas.

Considerando as novas diretrizes estabelecidas pela Fundação Renova, no mês de janeiro foi dado prosseguimento à reabertura dos Centros de Informação e Atendimento em suas unidades físicas e itinerantes.

Contato ativo para atualização das informações de endereço e telefone de pessoas cadastradas, em Apoio ao Programa de Levantamento e Cadastro dos Impactados.

Execução e monitoramento do Plano de Ação, junto às equipes dos Programas de Recuperação da UHE Risoleta Neves (PG09), Recuperação das Demais Comunidades e Infraestruturas impactadas (PG10), Ressarcimento e Indenização (PG02), Retomada das Atividades Agropecuárias (PG17) e Programa de Reconstrução de Vilas ("Reassentamento" - PG08), envolvendo análise, suporte à tratativa, capacitação e ajustes no fluxo de gestão e resolução de solicitações. O objetivo é gerir e dar respostas às manifestações pendentes vinculadas aos temas nos territórios de Mariana e Alto Rio Doce. No Médio Rio Doce foi realizada análise, suporte à tratativa e devolutiva das solicitações relacionadas à Adutora de Governador Valadares (MG) em articulação com o Programa de Tratamento de Água e Captação Alternativa (PG32).

Monitoramento, pelos atendentes CIAs, de manifestações registradas em todas as unidades CIAs que estão pendentes de respostas intermediárias ou finais.

Participação dos atendentes CIAs em treinamento para qualificação e aperfeiçoamento dos atendimentos sobre o processo de reparação e compensação: Encontro para esclarecimento de dúvidas, repasse de informações e orientações | Atendentes CIA (27/01 e 28/01).

Indicadores

Item de monitoramento	jan-2022
I02 e I26b - Pilar canais - Avaliação do atendimento pelos usuários da central 0800 e Fale Conosco	92
I2 e I26a - Pilar canais - Avaliação do atendimento pelos usuários dos cias	97
I22 - Pilar canais - Taxa de manifestações recorrentes	35
I24a - Pilar canais - Proporção de manifestações respondidas	94
I24b - Pilar canais - Proporção de manifestações respondidas no prazo estipulado	73
I27 - Pilar canais - Satisfação com a resolução das solicitações	98
I27a - Pilar canais - Oferta das informações solicitadas nos CIAs	99
I27b - Pilar canais - Oferta das informações solicitadas na central 0800 e fale conosco	97
Pilar canais - Satisfação com a estrutura física dos CIAs	96

COMUNICAÇÃO

Grandes números do pilar

1º Semestre de 2022

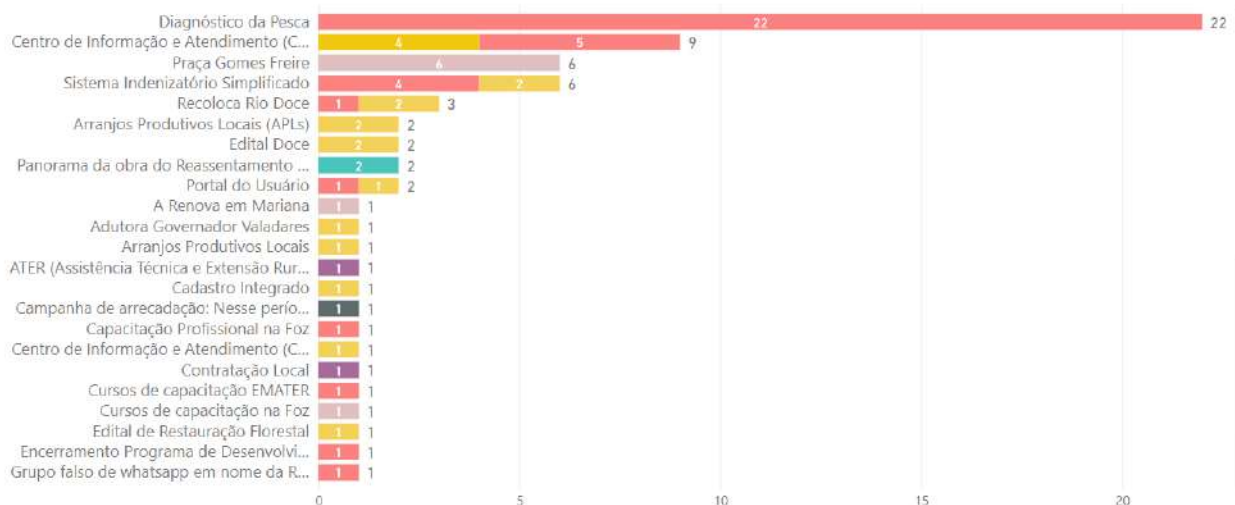
▼ DADO	jan	Acumulado 2022
VídeoZaps produzidos	0	0
Vídeos produzidos	1	1
Vídeoreportagens produzidos	0	0
Rádios produzidos	18	18
Pílulas de whatsapp produzidos	39	39
Outros itens produzidos	2	2
Newsletter produzidos	3	3
Mídias Sociais produzidas	15	15
Matéria - Boletim Jornada produzidos	0	0
Jornais da Comunidade produzidos	5	5
Informes do Reassentamento produzidos	2	2
E-mails de Marketing produzidos	0	0
Cartilhas produzidos	0	0
Carros de som produzidos	4	4
ÁudioZaps produzidos	0	0
Áudios produzidos	0	0

COMUNICAÇÃO

Grandes números do pilar

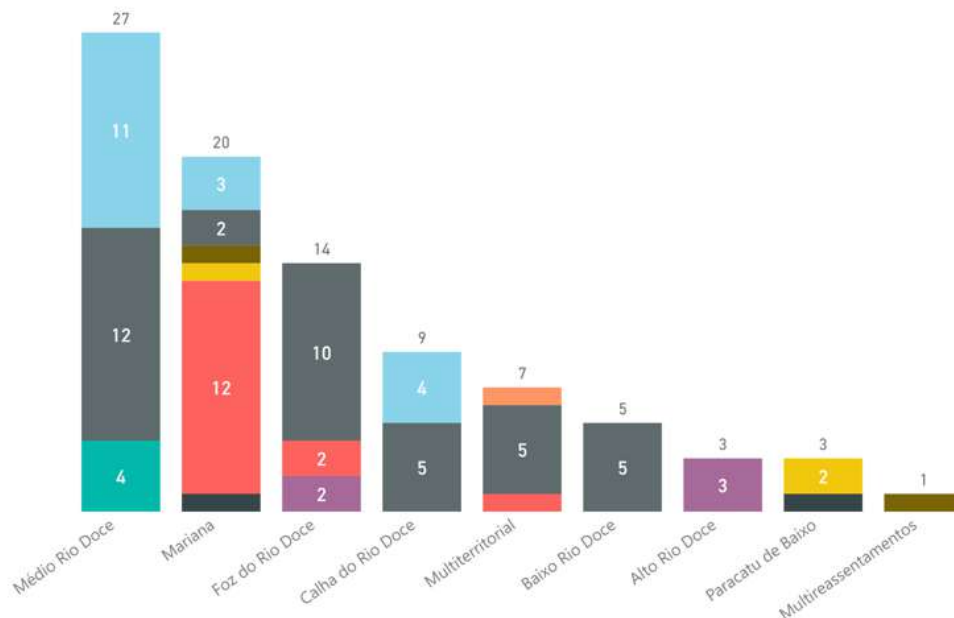
Principais Temas Veiculados

Canais ● Carro de som ● Informe do Reassentamento ● Jornal da Comunidade ● Mídia Social ● Newsletter ● Outros ● Pílula ● Rádio ● Vídeo



Produção por Território

Canais ● Carro de som ● Informe do Reassentamento ● Jornal da Comunidade ● Mídia Social ● Newsletter ● Outros ● Pílula ● Rádio ● Vídeo



Observação: os números apresentados nas colunas dos reassentamentos de Bento Rodrigues, Gesteira e Paracatu de Baixo não são contabilizados na coluna do território de Mariana.

Fatos relevantes do mês

Territórios

Alto Rio Doce

Produção e distribuição on-line da 19ª edição do Jornal Terra da Gente.

Comunicação com Territórios

Veiculação de 12 programas (Momento Renova) em seis territórios, na programação semanal de diversas rádios das áreas de abrangência da Fundação. O Momento Renova contou em janeiro com um total de 48 programas, com 144 inserções em rádios de municípios de Mariana a Linhares.

Foz do Rio Doce

Divulgação nas redes sociais da Renova das inscrições para o curso de assistente administrativo em Regência e Povoação.

Produção da 20ª edição do Jornal Voz da Foz.

Produção de pílula esclarecendo sobre a divulgação de grupo falso de whatsapp circulando na Foz (Linhares).

Produção de pílulas, para Regência e Povoação, sobre as inscrições para o curso de Assistente Administrativo.

Mariana

Divulgação nas mídias sociais da 19ª edição do Jornada Mariana.

Divulgação nas mídias sociais sobre as ações de infraestrutura da Renova em Mariana.

Fatos relevantes do mês

Territórios

Mariana

Atualização da página Renova em Mariana do site com ações de infraestrutura no município.

Publicação de matéria para a rádio sobre a reabertura dos CIAs.

Médio Rio Doce

Produção de Pílula de Whatsapp para divulgação da data de realização do Centro de Informação e Atendimento (CIA) Móvel da Fundação Renova em Baguari e Ilha Brava (Governador Valadares), Assentamento Liberdade (Periquito) e Periquito.

Produção de pílula de Whatsapp para divulgação das vagas de emprego abertas pela empresa Tracomal nas obras da Adutora em Governador Valadares.

Produção de Pílula de Whatsapp para divulgar o cancelamento das datas previstas para a realização do Centro de Informação e Atendimento (CIA) Móvel da Fundação Renova, em função das chuvas, nas localidades: Ilha Brava e Baguari (Governador Valadares); Assentamento Liberdade e sede de Periquito.

Produção de programa de rádio para divulgação das vagas de emprego abertas, disponíveis pela plataforma Recoloca Rio Doce em Governador Valadares e em outras cidades da região do Médio Rio Doce.

Produção de programa de rádio para divulgar as medidas de segurança adotadas com funcionários e a população nas obras urbanas da Adutora de Governador Valadares durante o período de chuvas.

Produção de programa de rádio para orientar sobre as medidas de prevenção à Covid às pessoas que acessarem o Centro de Informação e Atendimento (CIA) da Fundação Renova.

Produção de Spot de Carro de Som para divulgação da data de realização do Centro de Informação e Atendimento (CIA) Móvel da Fundação Renova em Baguari e Ilha Brava (Governador Valadares), Assentamento Liberdade (Periquito) e Periquito.

Fatos relevantes do mês

Imprensa

Artesãos de Mariana e Barra Longa firmam parcerias na 32ª Feira Nacional de Artesanato.

Fundação Renova encerra 2021 com recorde de indenizações e auxílios financeiros.

Inscrições para curso de capacitação profissional abrem amanhã (18) em Linhares.

Mais de 1.280 empreendimentos vão receber consultoria para promover seus negócios.

Passado e presente da praça Gomes Freire, em Mariana, são contados em série de vídeos.

Pesquisa arqueológica inédita na praça Gomes Freire resgata história de Mariana (MG).

Fatos relevantes do mês

Suporte aos Programas

Suporte ao PG001 Levantamento e Cadastro dos Impactados

Produção de programa de rádio sobre o encerramento do prazo para solicitação de cadastro na Fundação Renova em 31 de dezembro de 2021 e início dos atendimentos à população em 2022.

Suporte ao PG002 Ressarcimento e Indenização dos Impactados

Produção de pílula informando sobre mudanças na comprovação de endereço por meio de documentos emitidos por postos de saúde.

Produção de pílula sobre o início do atendimento para quem solicitou o cadastramento até 31 de dezembro de 2021, além de outras informações sobre o cadastro.

Produção de programa de rádio para esclarecer sobre as diferenças entre o Portal do Usuário e o Portal do Advogado disponíveis no site da Fundação Renova.

Produção de programa de rádio para esclarecer sobre as duas opções para solicitação de reparação financeira na Fundação Renova Renova, através do Sistema Indenizatório Simplificado ou do Programa de Indenização Mediada.

Produção de programa de rádio para esclarecer sobre as possibilidades de comprovação de endereço para ingresso no Sistema Indenizatório Simplificado.

Produção de programa de rádio para esclarecer sobre o acesso ao Sistema Indenizatório Simplificado através do Portal do Advogado.

Suporte ao PG005 Programa de Proteção Social

Publicação de matéria no site e redes sociais Renova sobre investimentos em saúde e proteção social em Mariana.

Fatos relevantes do mês

Suporte aos Programas

Suporte ao PG013 Turismo, Cultura, Esporte e Lazer

Divulgação do quarto episódio do vídeo de educação patrimonial da praça Gomes Freire.

Suporte ao PG008 Reconstrução de Vilas - Paracatu

Produção de informativo mensal para as famílias do reassentamento de Paracatu de Baixo, com conteúdo e fotos sobre os avanços das obras, status sobre projetos protocolados na prefeitura, alvarás emitidos, número de atendimentos às famílias, entre outros.

Produção da 35ª edição do informativo quinzenal com mapas, fotos e cronograma previsto para os próximos 30 dias nas obras do reassentamento de Paracatu de Baixo.

Produção da 34ª edição do informativo quinzenal com mapas, fotos e cronograma previsto para os próximos 30 dias nas obras do reassentamento de Paracatu de Baixo.

Suporte ao PG008 Reconstrução de Vilas - Bento Rodrigues

Produção de pílula para as famílias do reassentamento de Bento Rodrigues com informações de segurança sobre a visita às obras.

Desenvolvimento de jornal digital mensal para as famílias optantes pela modalidade do reassentamento coletivo de Bento Rodrigues.

Desenvolvimento de informativo digital mensal para a comissão de atingidos de Bento Rodrigues.

Suporte ao PG008 Reconstrução de Vilas

Produção de cartaz para apoio a campanha interna entre os colaboradores dos reassentamentos para ajudar as vítimas das chuvas em Mariana e região.

Suporte ao PG006 Pilar de Diálogo Social

Produção de pílula para divulgação do vídeo tutorial sobre como acessar o Portal do Usuário.

Divulgação nas mídias sociais da 19ª edição do Jornada Mariana.

Fatos relevantes do mês

Suporte aos Programas

Suporte ao PG013 Turismo, Cultura, Esporte e Lazer

Publicação de matéria para a rádio sobre a formação e status dos arranjos produtivos locais de Turismo.

Publicação de matéria no site Renova sobre achados arqueológicos durante requalificação.

Produção de matéria para rádio sobre o projeto Biblioteca ao Cubo, em Sobrália e Pingo-D'Água, apoiado pelo Edital Doce.

Produção de matéria para a rádio sobre o projeto do Grupo de Artesão de Revés do Belém, de Bom Jesus do Galho, apoiado pelo Edital Doce.

Divulgação do vídeo de promoção do destino turístico de Mariana no Youtube da Renova.

Divulgação do terceiro episódio do vídeo de educação patrimonial da praça Gomes Freire.

Divulgação do segundo episódio do vídeo de educação patrimonial da praça Gomes Freire.

Divulgação do quinto episódio do vídeo de educação patrimonial da praça Gomes Freire.

Divulgação do primeiro episódio do vídeo de educação patrimonial da praça Gomes Freire.

Fatos relevantes do mês

Suporte aos Programas

Suporte ao PG013 Turismo, Cultura, Esporte e Lazer

Produção de matéria para a rádio sobre o andamento do Arranjo Produtivo Local (APL) de Marliéria.

Produção de programa de rádio para apresentar o Arranjo Produtivo Local de Governador Valadares e seus objetivos para impulsionar o turismo da cidade.

Suporte ao PG016 Retomada das Atividades Aquícolas e Pesqueiras

Produção de pílula convidando pescadores para participar da Oficina que faz parte do Diagnóstico Complementar da Cadeia da Pesca e Aquicultura e Estudo de Mercado. Pílulas encaminhadas às seguintes localidades: Minas Gerais (Aimorés, Belo Oriente, Bom Jesus do Galho, Caratinga, Governador Valadares, Conselheiro Pena, Ipatinga, Itueta, Naque, Resplendor, Rio Casca, Santana do Paraíso, Tumiritinga) e Espírito Santo (Povoação, Regência, Linhares, Aracruz, Baixo Guandu, Colatina, Conceição da Barra, Carapebus, Nova Almeida).

Suporte ao PG017 Retomada das Atividades Agropecuárias

Produção de Pílula de Whatsapp para divulgar a agenda dos cursos de capacitação ofertados pela Fundação Renova em parceria com a Empresa de Assistência Técnica e Extensão Rural (Emater-MG), voltados aos técnicos que atuam na Assistência Técnica e Extensão Rural (ATER) e Assistência Técnica Social e Ambiental (ATES) aos produtores rurais da bacia do rio Doce.

Suporte ao PG018 Desenvolvimento e Diversificação Econômica

Divulgação de vídeo nas redes sociais da Renova sobre parceria feita com a Coopeterra para apoio a nove assentamentos da Reforma Agrária no Espírito Santo.

Produção de pílula de WhatsApp para convite do evento de encerramento do PDF Mariana.

Suporte ao PG020 Estímulo à Contratação Local

Produção de matéria para a rádio sobre as vagas disponíveis na plataforma Recola Rio Doce para Ipatinga, Pingo-D'Água, São José do Goiabal, Rio Casca e Ipaba.

Suporte ao PG034 Programa de Preparação para Emergências Ambientais

Divulgação no site sobre as orientações para o período de chuva.

Publicação de matéria para a rádio sobre orientações para o período chuvoso em Mariana.

Fatos relevantes do mês

Suporte aos Programas

Suporte ao PG038 Monitoramento da Bacia do Rio Doce

Atualização de vídeo sobre monitoramento hídrico ao longo da bacia do rio Doce.

Atualização do site Renova com as edições mais recentes do Boletim das Águas.

Indicadores

Item de monitoramento	Periodicidade	2021
I25a - Pilar comunicação - Conhecimento das ações de comunicação com o território	Anual	5,37
I25b - Pilar comunicação - Percepção de qualidade da comunicação com o território	Anual	5,20
I6 - Pilar comunicação - Nível de acesso da população a informações sobre os programas atuantes no território	Anual	3,52
I7 - Pilar comunicação - Grau de compreensão dos atingidos sobre os programas executados pela Fundação Renova no território	Anual	21,65

PG007 Programa de Assistência aos Animais

Eixo Terra e Água

Objetivo

Assistência aos animais domésticos extraviados e desalojados pelo evento de rompimento da barragem de Fundão na região de Mariana e Barra Longa, na forma prevista nas cláusulas 73 a 75 do TTAC.

Status de Cláusulas e Deliberações

Cláusula	73	caput	Em Andamento
Cláusula	74	a	Concluído Internamente
Cláusula	74	b	Concluído Internamente
Cláusula	74	c	Em Andamento
Cláusula	74	d	Em Andamento
Cláusula	74	e	Concluído Internamente
Cláusula	74	f	Em Andamento
Cláusula	74	g	Em Andamento
Deliberação	226	2	Em Andamento
Deliberação	328	1	Em Andamento
Deliberação	328	2	Concluído Internamente
Deliberação	328	3	Em Andamento
Deliberação	563	4	Planejado

Entregas do ano de 2022

Em virtude do replanejamento do programa, visando o alinhamento entre Estrutura Analítica de Projetos e Estrutura Analítica de Custos, os marcos previstos foram replanejados para após 2021.

Grandes números do programa

- 1194 registros de prontuários de atendimentos internos, sendo 160 adoções, 1423 restituições, 180 óbitos, 12 extravios, 30 registros de dados insuficientes de destinação e 389 animais sob a guarda temporária da Fundação Renova;
- Atualmente existem 284 bovinos, 57 equinos, 27 caninos, 18 suínos, 3 muaras sob a guarda temporária da Fundação Renova nos Centros de Acolhimento Temporário de Animais 1 e 2;
- No âmbito de atendimentos externos do programa, foram registrados 1728 prontuários médicos para animais atendidos nas propriedades de origem ou em situação de moradia temporária.

Fatos relevantes do mês

Restituição definitiva de 63 animais para produtora de zona rural do distrito de Paracatu (Mariana/MG)

Indicadores

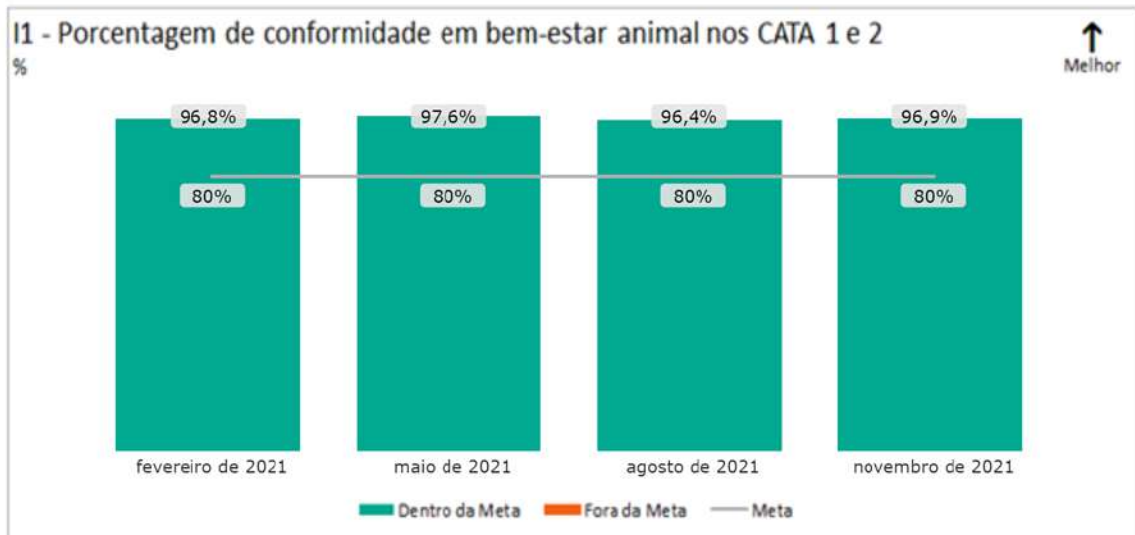


Gráfico 1. Porcentagem de conformidade em bem-estar animal nos CATA 1 e 2. Frequência Trimestral.

Os resultados apontados nos gráficos 1 e 2 são referentes à aferição do indicador de conformidade em bem-estar animal de acordo com cada período da estação (fevereiro/21 - verão; maio/21 - outono; agosto/21 - inverno; e novembro/21 - primavera). O reporte de resultados deste indicador para a estação de verão/22 está previsto para o relatório de março de 2022 (ref. fevereiro/22)

Indicador de Acompanhamento

O resultado por espécie para o indicador Porcentagem de conformidade em bem-estar animal nos CATA 1 e 2 está apresentado a seguir:

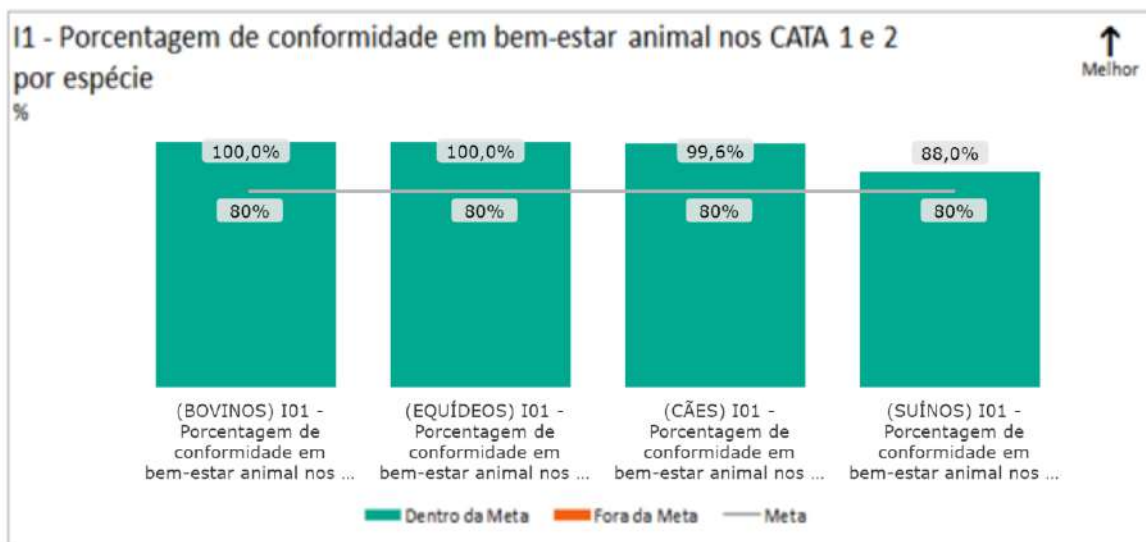


Gráfico 2. Porcentagem de conformidade em bem-estar animal nos CATA 1 e 2 por espécie. Frequência Trimestral.

Eventuais desvios em relação à meta vigente não serão classificados como de relevância significativa caso estejam em valores iguais ou superiores à 60%, de acordo com o grau de escalonamento do Quadro 1. A metodologia utilizada prevê um padrão para os diferentes graus de bem-estar animal, de modo que ações possam ser tomadas prioritariamente em formato preventivo antes de situações críticas que possam implicar na caracterização de sofrimento animal (resultados inferiores à 60%).

GRAU DE BEM-ESTAR	REFERÊNCIA EM %
Muito Alto	≥ 90%
Alto	≥ 80%
Regular	≥ 60%
Baixo	≥ 30%
Muito Baixo	≤ 29%

Quadro 1: Percentuais de referência para os 5 graus de bem-estar

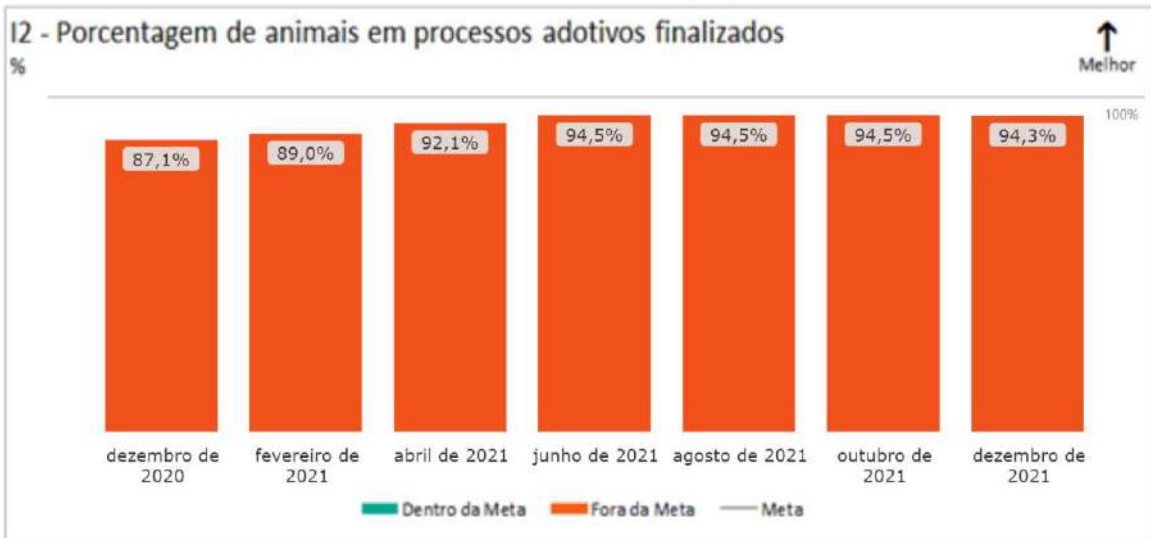


Gráfico 3. Porcentagem de animais em processos adotivos finalizados. Frequência Bimestral.

Para o último bimestre avaliado, referente aos meses de novembro e dezembro de 2021, não houve contabilização de novas adoções finalizadas ou óbito de animal disponível para adoção. Para o período do presente relatório, 6 animais estão em acompanhamento pós-adoção e 3 aguardam processos adotivos sob guarda temporária da Fundação Renova.

Conforme informado no relatório anterior, no período de dezembro de 2021, foi finalizado o plano de ação determinado para tratativa dos pontos de auditoria identificados no 2º ciclo realizado pela EY. Em relação ao Indicador I2, o relatório indicou, conforme avaliação dos documentos verificados, que os animais adotados no período emergencial de prontuários 441 a 445 não estavam dentro dos critérios estabelecidos pela ficha do referido indicador constante na Definição do Programa. Para tratativa deste item, o Programa definiu:

- i. Reclassificar os prontuários 441, 442, 443, 444 e 445. Esta ação se deu com base na premissa de que estas adoções foram realizadas em dezembro de 2015, início do período emergencial, e, portanto, fora dos critérios estabelecidos pelo Termo de Compromisso Preliminar

Tabela 1. Indicadores que não iniciaram a medição.

CÓDIGO	DESCRIÇÃO	FÓRMULA DE CÁLCULO	UNIDADE DE MEDIDA
I3	Porcentagem de animais sob guarda temporária restituídos na fase de reassentamento	$\frac{\text{Número de restituições no reassentamento}}{\text{Número de animais acolhidos nos CATA's}}$	%
I4	Porcentagem de finalização dos acompanhamentos pós-ocupação	$\frac{\text{Número de acompanhamentos finalizados}}{\text{Número de animais atendidos pelo Programa no pós-ocupação}}$	%

PG008 Reconstrução de Vilas

Eixo Reconstrução e Infraestrutura

Objetivo

Reconstrução, recuperação e realocação das famílias que sofreram deslocamentos físicos e/ou econômicos das localidades de Bento Rodrigues, Paracatu de Baixo, Gesteira e famílias impactadas residentes na área rural às margens do Rio Gualaxo do Norte com projetos específicos por localidade. Após a conclusão da reconstrução e do reassentamento será realizado o monitoramento dos reassentamentos com abrangência dos programas sociais nas localidades por até 36 meses. CLÁUSULAS: 76 a 78.

Status de Cláusulas e Deliberações

Cláusula	76	caput	Judicializado
Deliberação	257	1	Concluído Internamente
Deliberação	96	2	Concluído Internamente
Deliberação	96	4	Concluído Internamente

Fatos relevantes do mês – Reconstrução de Vilas

Não houve fatos relevantes no mês.

Projeto Reconstrução de Bento Rodrigues

Entregas para o ano de 2022

Excepcionalmente este mês não iremos reportar a timeline referente ao Reassentamento de Bento Rodrigues, pois está em fase de atualização de datas.

No próximo ciclo os dados serão reportados.

Projeto Reconstrução de Bento Rodrigues

Grandes números do projeto

Social:

- Atendimentos para 210 **famílias**;

Obras:

- Em andamento construção de 77 **edificações**;
- Conclusão de 47 **edificações**;
- Conclusão de 3 **bens coletivos** (escola, posto de serviços, unidade básica de saúde);
- Total de 5 **contratos assinados** para construção de edificações.

Engenharia:

- **Projetos conceituais concluídos** para 180 edificações, 23 lotes vagos e 16 bens coletivos;
- **Projetos básicos concluídos** para 180 edificações, 23 lotes vagos e 15 bens coletivos;
- **Projetos protocolados** na prefeitura para 170 edificações, 22 lotes e 15 bens coletivos;
- **Licenças simplificadas** para 22 lotes vagos;
- **Alvarás** emitidos para 159 edificações e para 12 bens coletivos.

Nota⁴: Edificações são correspondentes a "edificações e pontos comerciais".


Projeto Reconstrução de Bento Rodrigues

Fatos relevantes do mês

Não houve fatos relevantes no mês.

Projeto Reconstrução de Paracatu de Baixo

Entregas para o ano de 2022



● Concluído

● Planejado

● Reprogramado

Projeto Reconstrução de Paracatu de Baixo

Grandes números do projeto

Social:

- Atendimentos para 80 **famílias**.

Obra:

- Em andamento construção 20 **edificações**.
- Em andamento construção de 3 **bens coletivos** (escolas e posto de saúde.)

Engenharia:

- **Projetos conceituais concluídos** para 67 edificações, 4 lotes vagos e 12 bens coletivos;
- **Projetos básicos concluídos** para 59 edificações, 6 lotes vagos e 12 bens coletivos;
- **Projetos protocolados** na prefeitura para 53 edificações, 5 lotes e 12 bens coletivos;
- **Licenças simplificadas** para 5 lotes vagos;
- **Alvarás** emitidos para 51 edificações e para 10 bens coletivos.

Nota⁴: Edificações são correspondentes a "edificações e pontos comerciais".

Projeto Reconstrução de Paracatu de Baixo

Fatos relevantes do mês

Não houve fatos relevantes no mês.

Projeto Reconstrução de Gesteira

Entregas para o ano de 2022

Devido a judicialização do Reassentamento de Gesteira, não há entregas previstas.

Projeto Reconstrução de Gesteira

Grandes números do projeto

Social:

- Atendimento para 9 **famílias;**
- Acordos homologados com 28 **famílias;**
- Total de 26 **edificações** adquiridos para famílias que possuem acordo homologado.


Projeto Reconstrução de Gesteira

Fatos relevantes do mês

Não houve fatos relevantes no mês.

Projeto Reassentamento Familiar e Reconstruções

Entregas para o ano de 2022

- 
- dezembro de 2022 ● Concluir 03 reformas de edificações;
 - dezembro de 2022 ● Concluir 17 obras de edificações novas.

Projeto Reassentamento Familiar e Reconstruções

Grandes números do Familiar

Social:

- Atendimento para 135 **famílias**;
- Aquisição de 84 **edificações** para famílias que optaram por esta modalidade de reparação do direito à moradia.
- Em andamento construção 45 **edificações.**
- Em andamento reforma de 29 **edificações;**
- Entrega de 10 **lotes vagos;**
- Atendimento a 10 **famílias** na modalidade de reconstruções nas Comunidades Rurais;
- Reconstruções de 12 **edificações** nas Comunidades Rurais;
- Reconstruções entregues para 6 **edificações** principais nas Comunidades Rurais.

Projeto Reassentamento Familiar e Reconstruções

Grandes números do Familiar

Engenharia:

- **Projetos conceituais concluídos** para construções de 40 edificações, para reformas de 26 edificações e 8 lotes vagos;
- **Projetos básicos concluídos** para construções de 38 edificações, para reformas de 25 edificações e 8 lotes vagos;
- **Projetos protocolados** na prefeitura ou não necessários para construções de 37 edificações, para reforma de 25 edificações e 8 lotes vagos;
- **Licenças, alvarás, dispensa** emitidos pela prefeitura ou não necessários para 27 construções de edificações, para 23 reformas de edificações e para 8 lotes vagos.

"Nota¹: O termo edificações abrange-se "casas e pontos comerciais."

Nota²: O termo "Não necessário" se refere a não obrigatoriedade de alguns documentos por etapas de liberação e/ou aplicação em localidades de registros das edificações. Reassentamento Familiar com atendimento em âmbito nacional.

Projeto Reassentamento Familiar e Reconstruções

Fatos relevantes do mês

Não houve fatos relevantes no mês.

Projeto Reassentamento Familiar e Reconstruções

Indicadores



Gráfico 4. Disponibilidade total de atendimentos temporários. Gráfico Mensal

Retificação Itens Analisados pela Auditoria

Item Analisado no Ciclo III de Auditoria do Programa – EY	Ponto de Auditoria – EY	Comentários de Retificação – fundação Renova
<p>3.12. Verificação da documentação suporte que evidencie a resolução, pela Fundação Renova, dos pontos de Auditoria apresentados pela EY no “Relatório de avaliação das ações reportadas pela Fundação Renova no âmbito do PG00* - Ciclo 02”</p>	<p>PG008.017: Do total de 156 visitas realizadas ao reassentamento de Bento Rodrigues, reportados pela Fundação Renova até 31 de maio de 2019, 104 foram evidenciadas, restando 52 não evidenciadas pela Fundação Renova através dos documentos complementares encaminhados pelo Programa.</p>	<p>Comentários da Fundação Renova: Faz-se necessário e esclarecer que durante a auditoria realizada em 2019 que avaliou o ponto em questão identificou-se que a partir do reporte de realização de 156 visitas (reportados até 31 de maio de 2019) não foi possível apresentar evidências de todas as famílias o que configurou uma não conformidade à época. Como forma de sanar esse ponto, estabeleceu-se um plano de ação que consistia na elaboração de um procedimento que versasse sobre o processo de visitação ao lote, orientando inclusive sobre o registro dessa atividade como evidência do cumprimento da metodologia proposta de desenho das casas. O procedimento foi elaborado (FM-GES-002 – VISITAS GUIADAS AS OBRAS RESIDENCIAIS), dando o cumprimento do plano de ação como encerrado. Sobre as visitas que à época do Ciclo II não foram evidenciadas, apesar de não se configurar quebra de procedimento, faz-se necessário a realização de uma errata no report feito, pois não há evidências comprobatórias sobre a realização de 52 visitas do período indicado. Ressalta-se que no momento 91,36% das visitas previstas ao lote pelas famílias de Bento Rodrigues foram realizadas e podem ser evidenciadas pela assinatura do TVO - Termo de Visita ao Lote.</p> <p>Plano de Ação 2: Errata no relatório CIF de Junho 2019; Prazo: 10/03/2022; Responsável: Raineldes Melo – Gerente Social Reassentamento.</p>

Retificação Itens Analisados pela Auditoria

Item Analisado no Ciclo III de Auditoria do Programa – EY	Ponto de Auditoria – EY	Comentários de Retificação – fundação Renova
<p>PG008.021: Dentre os 358,2m de sondagem “SPT” apresentadas como executados no BMM-23 da empresa de contrato número 4800001368, a Fundação Renova disponibilizou Boletins de Sondagem que corroboram com a execução de apenas 198,2m.</p>	<p>PG008.021:</p>	<p>Comentários da Fundação Renova:</p> <p>Não foi possível apresentar evidências comprobatórias para os 358,2m de sondagem, o que configurou uma não conformidade à época. Como forma de sanar esse ponto, estamos fazendo um ajuste no número reportado para 198,2m de sondagem corrigindo a informação do relatório mensal de março de 2019.</p>

PG009 Recuperação do Reservatório da UHE Risoleta Neves

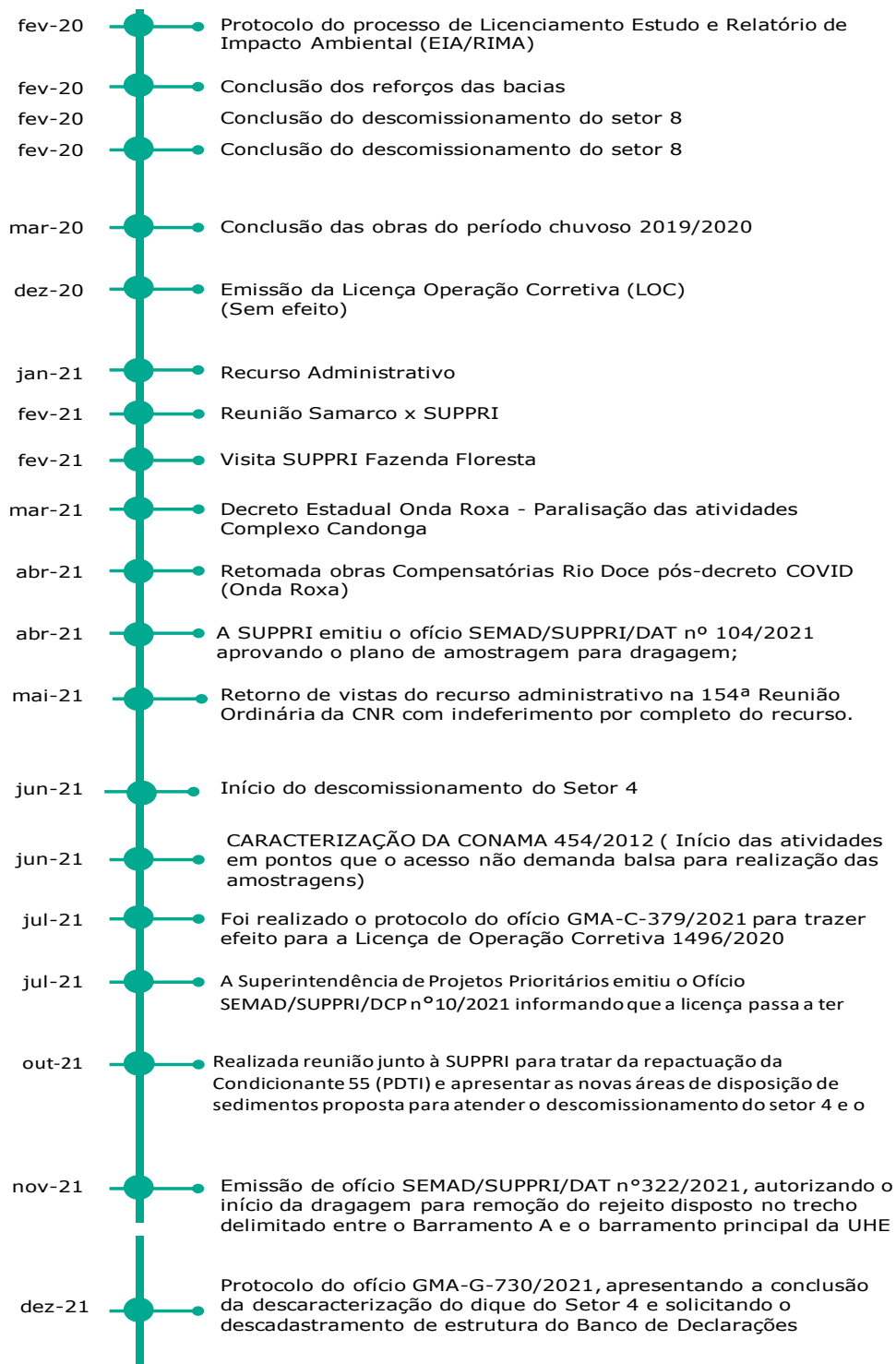
Eixo Terra e Água

Objetivo

Restabelecimento das condições de operação da Usina Hidrelétrica Risoleta Neves por meio da implantação de ações de desassoreamento na área de alagamento da hidrelétrica e de reparo de infraestrutura.

Cláusula	79	Caput	Concluído Internamente
Cláusula	80	Caput	Em andamento
Cláusula	81	Caput	Em andamento
Cláusula	150	§3º	Cumprido parcialmente/Judicializado
Deliberação	30	N/A	Concluído Internamente
Deliberação	80	4.1	Concluído Internamente
Deliberação	80	4.2	Concluído Internamente
Deliberação	225	2	Concluído Internamente
Deliberação	286	3	Concluído Internamente

Entregas do programa



Concluído



Planejado



Reprogramado

Grandes números do programa

959 mil m³ de material foi bombeado do reservatório da Usina Risoleta Neves.

FATOS RELEVANTES DO MÊS

➤ Descomissionamento do setor 4

- ✓ Durante o período as obras evoluíram para a conclusão da remoção dos sedimentos e descomissionamento do Setor 4. Em andamento seguem as atividades no canal de drenagem.



Figura 1- Vista à jusante do Dique Setor 4



Figura 2 - Vista a montante do Dique Setor 4

✓ Canal de drenagem – Setor 4



Figura 3 - Canal de Drenagem – Setor 4

✓ Disposição de sedimentos:

✓ Evolução na disposição de sedimentos provenientes do setor 4:

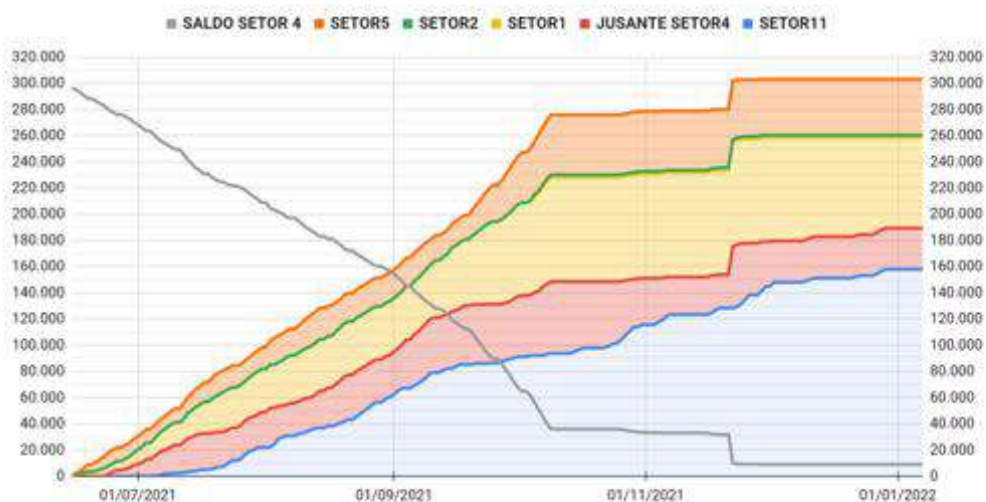


Figura 4 - Gráfico de Disposição de Sedimentos

✓ Áreas de disposição de sedimentos – Setor 11



Figura 5 – Setor 11

✓ Bacias 1, 2A e 2B



Figura 6 – Bacias 1, 2A e 2B

✓ Setor 1



Figura 7 - Setor 1

✓ Setor 5B



Figura 8 - Setor 5B

✓ Estruturação para Remoção de Sedimentos Região dos 400m

✓ Execução de Ponto de Apoio (Status:30/01/21)

Atividades	Quantidade (unid.)			
	Total Previsto	Revisado	Realizado	Saldo
Cravação de estacas	124	120	120	0
Instalação de tirantes	70	70	70	0
Baias	2	0	1	1



Figura 9 - Vista aérea Ponto de Apoio

- Status atual:
 - Em andamento a execução da baia de sedimentos 01;
 - Lançamento e espalhamento de pedra-de-mão;
 - Nota:** O início da execução da baia de sedimentos 02 ainda sofre impactos da elevação da cota do reservatório (pluviometria).
- Próximos passos:
 - Execução da baia de sedimentos 02;

➤ **Recuperação dos pontos de margens**

✓ **Execução de recuperação do ponto de margem 23**

- Nova previsão de conclusão do processo de contratação para Fev/22.

✓ **Evolução na execução dos pontos de margens – total de 79**

- Pontos em recuperação: 23 (suspensão); 55; 57; 58; 59; 115; 119; 120; 123; 124; 125; 126; 135; 144; 147; 166; bueiro 144/55
- Tem termos de quantidade, o status geral se mantém conforme informado no relatório anterior:

RECUPERAÇÃO PONTOS DE MARGEM	Total Previsto	Concluído até a data	A Executar
MARGEM ESQUERDA	56 und	35 und	21und
MARGEM DIREITA	23 und	15 und	8 und
TOTAL			29 und

➤ Plano de Chuvas 2021/2022

- **Setor 1:**

- Ações concluídas em 24/01/22:
 - Reconformação do sedimento lançado (16.057 m³ de 16.000m³ previstos inicialmente);



Figura 10 – Vista aérea do Setor 1

- **Setor 4:**

- Ações em andamento no canal drenante: Escavação mecânica, retaludamento, enrocamento do talude.



Figura 11 - Vista aérea do reservatório Setor 4

- **Setor 11:**

- Ações em andamento:
 - ✓ Execução de sistema de drenagem CD01:
 - ✓ Construção de Passagem Molhada



Figura 12 - Plano de Chuvas Setor 11

➤ Reabilitação da UHE - Risoleta Neves

✓ Avanço por frente de serviço

Atividades	Status	Avanço Físico	Data Término
Escopo Inicial	☹	57,45%	out/22
Canteiro	☺	100,00%	mar/20
Engenharia e Suprimentos	☺	98,00%	mar/21
Material de Fornecimento	☺	100,00%	abr/21
BOP - Tubulação sistema do filtro autolimpante	☹	85,06%	dez/21
Comporta vagão Tomada d água	☹	67,50%	jan/22
Grades e Comporta Ensecadeira da Tomada D'água	☹	45,25%	mar/22
UG1- Atividades na Casa de Força	☹	80,83%	nov/21
UG2- Atividades na Casa de Força	☹	57,31%	jan/22
UG3- Atividades na Casa de Força	☹	57,69%	mar/22
Transformador Elevador	☹	63,00%	set/22
Vertedouro	☹	32,20%	jul/22
Comissionamento sem água	☹	0,00%	mar/22
Comissionamento com água	☹	0,00%	out/22
Comportas ensecadeiras jusante - Tubo de Sucção	☹	0,00%	set/22
Serviços Adicionais	☹	93,67%	set/22
Projeto Consolidado	☹	63,19%	jul/22

Reabilitação das UG's
Avanço Físico 25/01/22



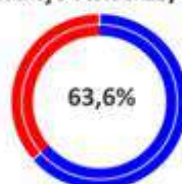
■ Executado ■ Falta executar

☺	Executado
☺	Em execução
☹	Executado parcialmente
☹	Não executado

Figura 13 - Avanço Físico Reabilitação das UG's

Atividade de Limpeza	UG#1	UG#2	UG#3	Avanço Físico	Data Término
Projeto Total	☹			63,6%	jul/22
Limpeza das Galerias dos Stop Log	☺	☺	☺	100%	Finalizado
Desobstrução das ranhuras	☺	☺	☺	100%	Finalizado
Limpeza da pista de contato da comporta	☺	☺	☺	100%	Finalizado
Descida do Stop Log	☺	☺	☺	100%	Finalizado
Drenagem das Máquinas	☺	☺	☺	100%	Finalizado
Limpeza da Caixa espiral	☺	☺	☺	100%	Finalizado
Limpeza do tubo de sucção	☺	☺	☺	100%	Finalizado
Retirada das grades de Montante	☹	☹	☹	0,0%	mai/22
Limpeza final da sucção	☹	☹	☹	0,0%	mai/22
Limpeza dos drenos	☹	☹	☹	0,0%	mai/22
Dragagem do Canal de fuga	☹			0,0%	mai/22

Limpeza das UG's
Avanço Físico 25/01/22



■ Executado ■ Falta executar

☺	Executado
☺	Em execução
☹	Executado parcialmente
☹	Não executado

Figura 14 - Avanço Físico Limpeza das UG's

Nota: Atividades de responsabilidade do Consórcio Candonga.

✓ Atividades em andamento no período:

- ✓ Reparo da Ogiva UG1 e UG2;
- ✓ Desmontagem da UG3 (iniciada em dez/21);
- ✓ Recuperação das comportas da tomada d'água;
- ✓ Recuperação do sistema de resfriamento;
- ✓ Limpeza da sucção da UG1.

✓ Atividades Concluída no período

- ✓ Recuperação e pintura da Caixa Espiral da UG2;
- ✓ Mobilização da RIP (Empresa que vai fazer a limpeza da sucção).



Figura 15 – Limpeza da Sucção

MONITORAMENTO

➤ MONITORAMENTO DAS ESTRUTURAS

✓ Destaques:

- Na primeira quinzena do mês de janeiro foi registrada cheia sobre o Rio Doce, com maior valor de vazão afluyente de 2.517,95 m³/s e respectivo nível de montante de 319,14 m, registrados no dia 10 de janeiro/22.
- Após a passagem da cheia foi identificada uma pequena erosão na margem direita do Barramento C, além de trincas no acesso acima da estrutura. A SPEC realizou uma visita técnica nos barramentos no dia 20 de janeiro, em conjunto com a equipe técnica da Samarco. Durante a visita a projetista constatou que a referida erosão apresenta riscos somente ao talude do acesso, e não à estrutura do barramento.
- A comunicação com os tiltmeters do Barramento A foi perdida devido à elevação do nível d'água do Rio Doce. Para os Barramentos B e C, os sensores apresentam falha desde o dia 08 de janeiro. Os sensores serão verificados assim que possível pela equipe de instrumentação.
- Os sensores SAT permaneceram online, coletando e enviando os dados em tempo real. As leituras permanecem em nível normal de operação, sem deslocamentos significativos registrados no período.
- O monitoramento dos piezômetros e medidores de nível d'água apresentou elevação em parte dos instrumentos do Setor 11 devido às chuvas, no entanto, todas as leituras permanecem em níveis normais de operação.

- As leituras do marco superficial 2344ZI119 da ADME OD apresentam tendência de recalque, com movimento direcionado para norte. O extensômetro 2344EXT101 foi descomissionado e não apresentou evolução até a última leitura realizada. Dos dois extensômetros restantes, apenas o 2344EXT102 apresentou uma pequena evolução de 2 mm na última quinzena do mês de referência.
- O monitoramento do extensômetro da Bacia 5 não apresentou evolução significativa no período, no entanto, foi observada pequena evolução na abertura das trincas no talude acima do instrumento, que terá o devido acompanhamento.
- Os marcos superficiais da Pedreira Corsini não indicaram tendência de deslocamento até o final do mês de dezembro. Na primeira quinzena de janeiro foi observada evolução significativa nos escorregamentos dos taludes a norte e a noroeste da cava.

✓ **Constatações:**

- No tratamento das Bacias 2A e 2B resta apenas o acabamento da crista em aberto, cuja execução foi postergada devido às chuvas.
- O acesso à Pilha do Setor 8 foi danificado pela elevação do nível d'água do Rio Doce. Só foi possível acessar a estrutura na última semana do mês de janeiro.

✓ **Recomendações:**

- Verificar a integridade dos tiltmeters, bem como dos cabeamentos, assim que possível;
- Realizar um novo levantamento com o GPR para aferição das cotas de sedimento a jusante dos Barramentos Metálicos assim que o nível do Rio Doce baixar;

- Realizar testes nos sensores verticais instalados nos barramentos, de forma semelhante ao realizado nos sensores horizontais;
- Reinstalar o marco superficial da Ilha 8 (*em andamento*);
- Aprimorar o monitoramento da ombreira direita do córrego Micaela (*Em andamento*);
- Dar continuidade e acompanhamento do programa de inspeções, monitoramentos e manutenções preventivas e corretivas das estruturas.

➤ MONITORAMENTO AMBIENTAL

Nota: Informações referentes ao período da campanha, o qual não necessariamente coincide com o mês de referência do reporte em função dos prazos de tratamento dos dados.

✓ Monitoramento de Efluentes – Bacia 1

- Entrada: Não houve bombeamento da Bacia 2 para a Bacia 1 no período;
- Saída: Síntese Conclusiva: Não houve efluente sendo bombeado da bacia 1 para o rio Doce no período, ponto não monitorado;
- Lançamentos de Montante e de jusante: Não houve efluente bombeado para as Bacias 2A e 2B ou para a Bacia 1 no período. Portanto, não foram identificados desvios para o período.

✓ Monitoramento de Efluentes – Setor 1:



Figura 16 - Setor 1

✓ Síntese conclusiva:

- Montante e jusante: Houve desvios para o parâmetro Sólidos Sedimentáveis, Ferro dissolvido e Manganês dissolvido;
- Pluviometria registrada no período – Setor 1: A pluviometria do período foi a principal responsável pela formação de um reservatório a montante da leira. As coletas foram realizadas no ponto de saída, mas não foi evidenciado nas vistorias de campo e coletas o vertimento da estrutura, podendo representar que a água na saída represente água pluvial;
- Alterada a frequência do monitoramento para semanal.

✓ Monitoramento e controle: Descomissionamento Setor 4



Figura 17 – Montante Barramento Setor 4 – Entrada



Figura 18 – Jusante Barramento Setor 4 – Saída



Figura 18 – Monitoramento Córrego dos Borges

- o Em 09/01 o Córrego dos Borges deixou de passar pela tubulação de PEAD e passou pelo canal natural;
- o No mesmo dia, 09/01, parou-se de monitorar os pontos de efluente do Setor 4, haja vista que somente há os pontos de Montante e Jusante do Córrego dos Borges.

✓ **Monitoramento de Efluentes – Córrego dos Borges**



Figura 20 - Montante Córrego dos Borges

✓ **Síntese conclusiva:**

- o Montante e jusante: Desvios de turbidez associado ao índice pluviométrico do período (14, 15, 16, 21 e 30/12); Desvios de Cor Verdadeira (Montante e Jusante), Fósforo (Montante) e Manganês (Montante).

✓ **Monitoramento de Efluentes – Setor 4_Leira Filtrante e Sump**

✓ **Síntese conclusiva:**

- o Montante e jusante Setor 4: Houve desvios de sólidos sedimentáveis (04, 09, 12, 14, 15, 18, 19, 20, 22, 26, 27 e 28/12).

✓ Monitoramento de Efluentes – Setor 5A:



Figura 21 - Setor 5A

✓ Síntese conclusiva:

- Montante e jusante: Ponto Seco (Montante); Desvio de Manganês dissolvido (Jusante);
- Ausência de efluente na entrada do sistema – Setor 5A: O efluente monitorado na saída foi atribuído a água pluvial associada as chuvas do período;
- Alterada a frequência do monitoramento para semanal.

✓ Monitoramento de Efluentes – Setor 5B



Figura 22 - Setor 5B

✓ Síntese conclusiva:

- Montante e jusante: Ponto Seco (Montante); Sem desvios registrados (Jusante);
- Ausência de efluente na entrada do sistema – Setor 5A: O efluente monitorado na saída foi atribuído a água pluvial associada as chuvas do período;
- Alterada a frequência do monitoramento para semanal.

✓ Monitoramento Hídrico Superficial (Qualidade da água superficial)

Conforme relatado no relatório anterior:

Conclusões / considerações finais

- A fazenda Jerônimo não foi monitorada, devido a restrição de acesso imposta pelo proprietário, a qual será justificada no relatório anual, associada ao Anexo II Item 1 da LOC de Candonga.
- O ponto de monitoramento Córrego Micaela Montante, proposto nos planos de monitoramento dos estudos de licenciamento localiza-se dentro da Área Diretamente Afetada (ADA).
- Por conceito esse ponto poderá sofrer impactos advindos do empreendimento e a qualidade deve ser garantida a jusante da ADA (que finda no Dique Micaela).
- Especificamente no que tange aos parâmetros Ferro, Manganês e Alumínio, Candonga está localizada a menos de 5 km do cinturão do grupo Dom Silvério, composto por rochas ultramáficas, o configura como forte indicativo de estes valores encontrados no monitoramento serem background da região
- Os estudos de valores de referência concluirão sobre estas hipóteses.

✓ Síntese conclusiva – Córrego Micaela:

- O controle semanal de monitoramento hídrico superficial no Córrego Micaela Montante apresentou desvios de cor verdadeira, ferro dissolvido, fósforo, manganês e turbidez associada a pluviometria de 38,4 mm em 07/12 e 18,4 mm em 14/12;

- O Córrego Micaela Jusante teve desvios de cor verdadeira, fósforo e manganês e turbidez associado a pluviometria de 33,7 mm em 07/12.

✓ Monitoramento Atmosférico

- Sem registros. Caso venham a ocorrer eventos que ultrapassem o limite permitido, será realizada análise de causa do incidente. Nestes casos, a Samarco irá comunicar a investigação do incidente via ofício à SUPRAM à FEAM/GESAR e também acusará o evento no relatório CIF.

✓ Monitoramento Subterrâneo



Figura 23 - Localização nascentes Pilha 1 e Pilha 2

▪ Nascente 1 – setor 11



Figura 24 - Nascentes 1 e 2

✓ Conclusões / considerações finais

- O monitoramento em ambas nascentes (nascente 1 e nascente 2) apontou desvios de alumínio, ferro e manganês no período; Não há interfaces do empreendimento com águas subterrâneas nesses pontos onde foram identificados os desvios, o que corrobora com a premissa técnica que estes possivelmente se configuram como background da região. Os estudos em desenvolvimento levantarão os valores de referência para se confirmar ou refutar a hipótese de background.

✓ **Monitoramento futuro: Instalação dos Poços de Monitoramento**

- Atividade em andamento.

✓ **Monitoramento de Ruídos e Vibração**

- Não foram identificados registros de ocorrências de desvios dos níveis de ruído nas comunidades monitoradas (rurais: Viana, Gerônimo, Florestinha, Pedra do Escalvado, Marimbondó, Funil, Buraco e Pontal e predominantemente residenciais: Santana do Deserto, Tapera, Sede Rio Doce e Porto Plácido). Da mesma maneira não foram identificados desvios de vibração nas comunidades monitoradas (Pedra do Escalvado, Gerônimo, Porto Plácido, Santana do Deserto e Viana), assim como também não foram encontrados desvios nos 40 pontos de monitoramento dentro da ADA.

Indicadores

Os indicadores do PG009 que foram implementados e estão em medição, encontram-se apresentados nos gráficos a seguir:

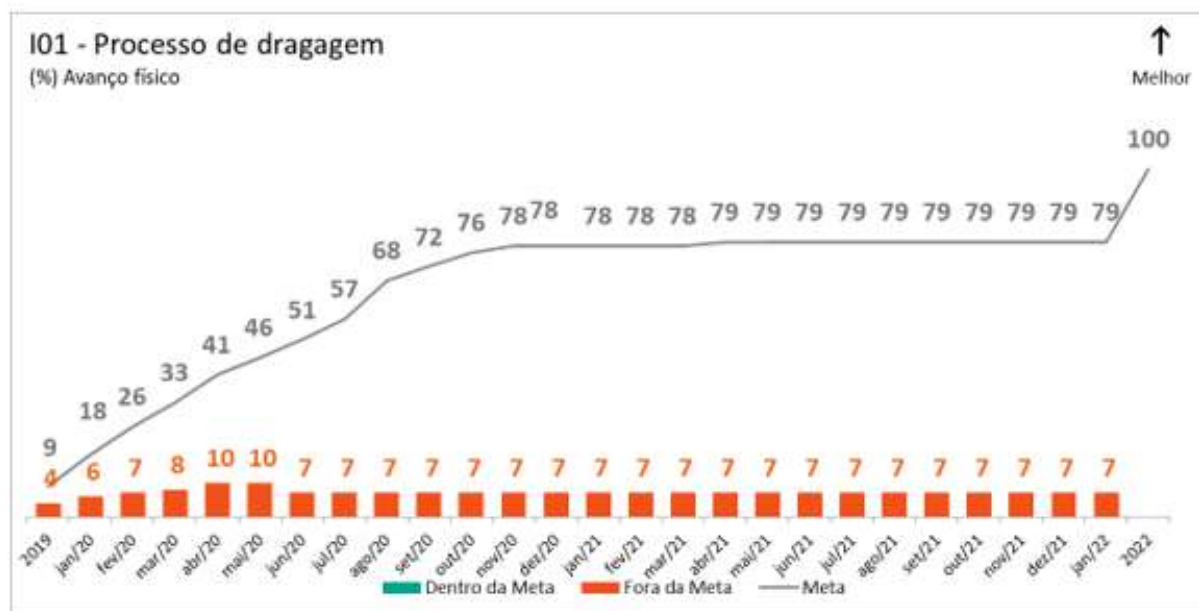


Figura 25 - Gráfico 1. Avanço físico do processo de dragagem. Gráfico Acumulado.

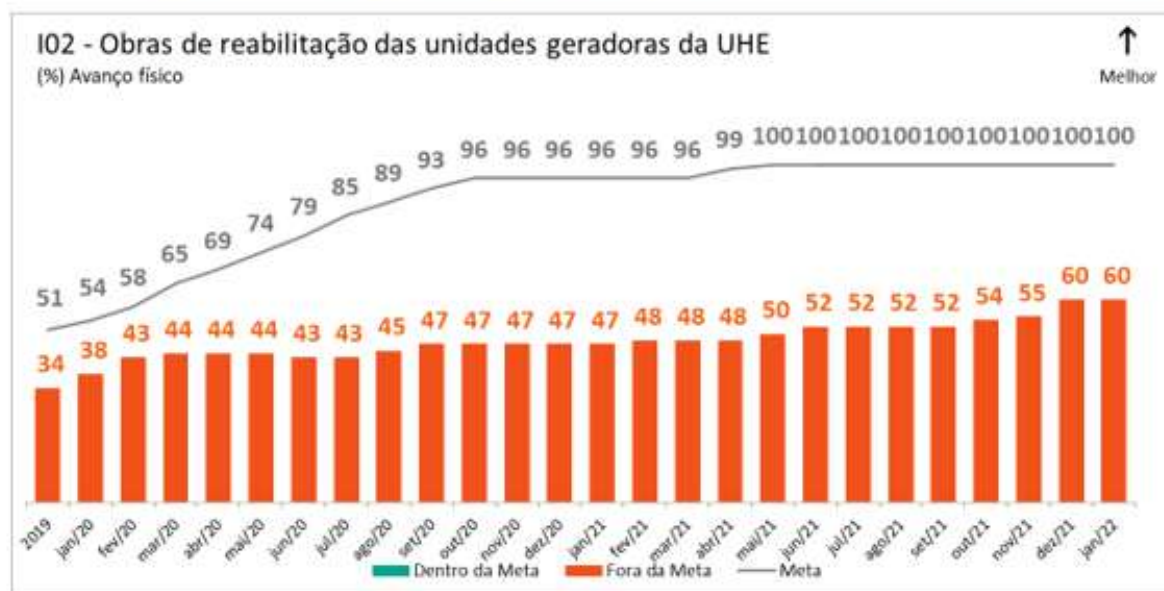


Figura 26 - Gráfico 2. Avanço físico das obras de reabilitação das unidades geradoras da UHE. Gráfico Acumulado.

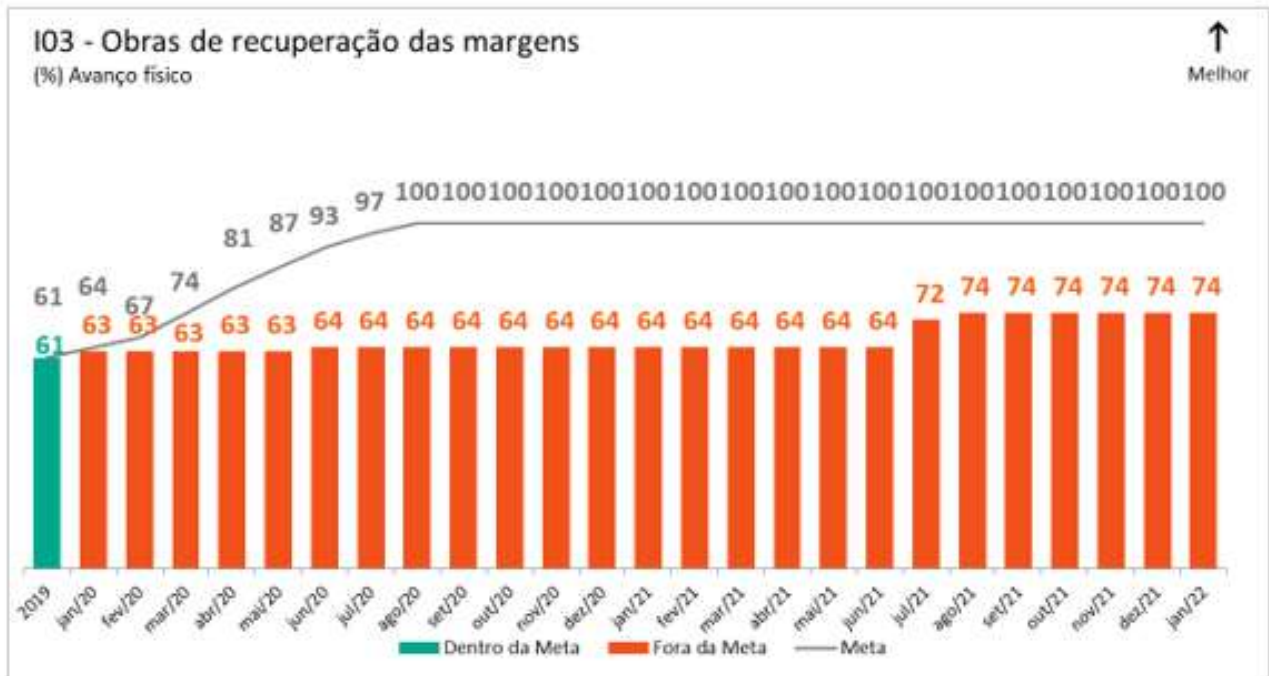


Figura 27 - Gráfico 3. Avanço físico das obras de recuperação das margens. Gráfico Acumulado.

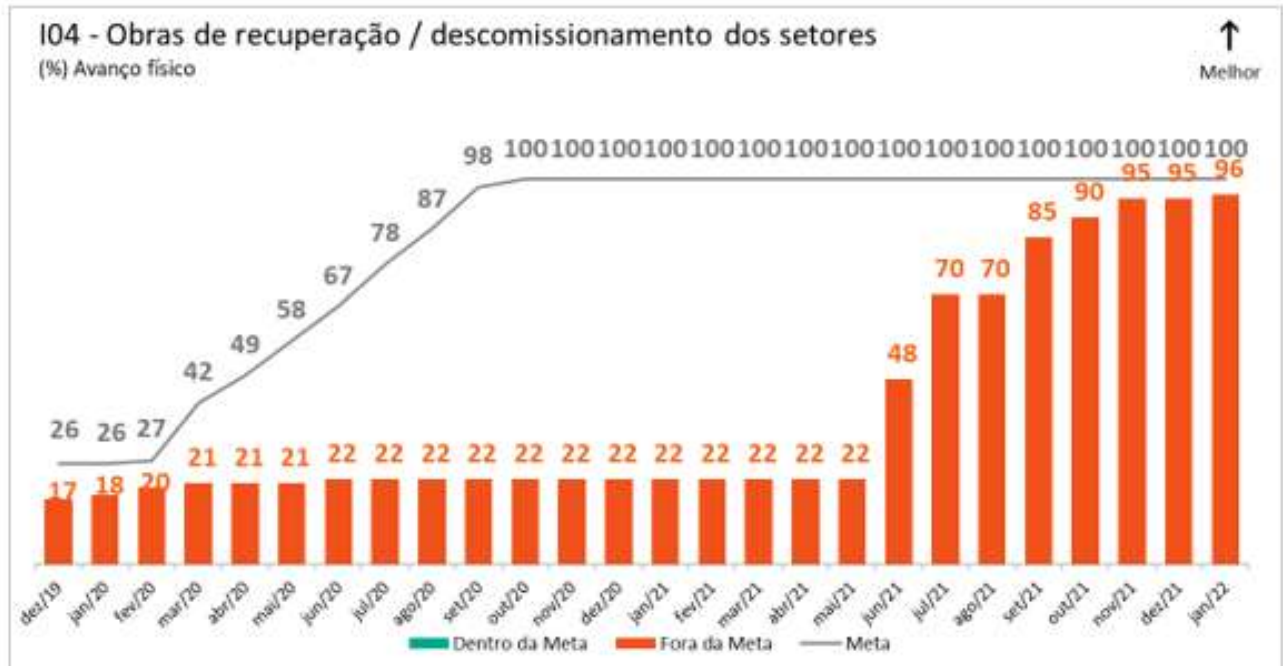


Figura 28 - Gráfico 4. Avanço físico das obras de recuperação / descomissionamento dos setores. Gráfico Acumulado.

PG010 Programa de recuperação das demais comunidades e infraestruturas impactadas entre Fundão e Candonga

Eixo Reconstrução e Infraestrutura

Objetivo

Executar as atividades de recuperação e reconstrução das infraestruturas danificadas pelo evento tais como: reestabelecimentos de acessos, limpeza e retirada de resíduos nas estruturas impactadas, entulho e detritos decorrentes do evento de rompimento da barragem de Fundão, demolição de estruturas comprometidas remanescentes e consequente limpeza, reconstrução de pontes, reconstrução ou reforma de cercas, currais e paiol, drenagem, reconstrução ou reforma de igrejas e outros templos religiosos, reconstrução ou reforma de campos de futebol e espaços de prática esportiva de acesso público, reconstrução ou reforma de centros comunitários, praças e locais públicos de lazer, reconstrução ou reforma de poços artesianos e pinguelas, recuperação ou reforma das vias de acessos impactadas pelo evento, contenções de taludes e encostas para acessos, reconstrução ou reforma das unidades habitacionais impactadas, reconstrução e recuperação das estruturas de educação e saúde impactadas. Cláusulas: 82 a 88.

Status de Cláusulas e Deliberações

Cláusula	82	§2º	Judicializado
Cláusula	82	§3º	Judicializado
Cláusula	82	Caput	Judicializado
Cláusula	84	a	Concluído Internamente
Cláusula	84	b	Em Andamento
Cláusula	84	c	Em Andamento
Cláusula	84	d	Em Andamento
Cláusula	84	e	Em Andamento
Cláusula	84	f	Em Andamento
Cláusula	84	g	Em Andamento
Cláusula	84	h	Em Andamento
Cláusula	84	i	Em Andamento
Cláusula	84	j	Em Andamento
Cláusula	84	k	Em Andamento
Cláusula	84	l	Em Andamento
Cláusula	84	m	Judicializado
Cláusula	84	n	Em Andamento
Cláusula	84	o	Em Andamento
Cláusula	84	p	Em Andamento
Cláusula	84	q	Em Andamento
Cláusula	84	r	Em Andamento
Cláusula	84	s	Concluído Internamente
Cláusula	87	Caput	Em Andamento
Cláusula	88	Caput	Judicializado

Deliberação	127	1.1	Concluído Internamente
Deliberação	127	1.4	Concluído Internamente
Deliberação	127	1.5	Concluído Internamente
Deliberação	127	1.6	Concluído Internamente
Deliberação	190	1	Concluído Internamente
Deliberação	190	2	Judicializado
Deliberação	191	1	Concluído Internamente
Deliberação	207	1	Judicializado
Deliberação	207	2	Judicializado
Deliberação	217	2	Em Andamento
Deliberação	217	3	Em Andamento
Deliberação	217	4	Concluído Internamente
Deliberação	23	2	Em Andamento
Deliberação	24	2	Em Andamento

Entregas do ano de 2022

Excepcionalmente este mês não iremos reportar a timeline referente ao programa, pois estamos em fase de atualização de datas. No próximo ciclo os dados serão reportados.

Grandes números do programa

Geral Infraestrutura e Reconstrução: 1.736 **obras concluídas** (projetos e processos), sendo que, desse total, pode-se citar alguns exemplos:

- 946 obras correspondem a manutenção/recuperação de acessos e cercamentos que totalizam: 1.810 Km de manutenções realizadas, 142 km de acessos recuperados e 212 km de cercamentos de propriedades rurais executados;
- 109 obras correspondem a residências e propriedades recuperadas;
- 16 obras correspondem a casas reconstruídas;
- 28 obras correspondem a comércios reformados;
- 189 obras correspondem a quintais e lotes reformados;

Barra Longa:

- 105 obras correspondem a residências e propriedades recuperadas;
- 9 obras correspondem a casas reconstruídas;
- 27 obras correspondem a comércios reformados;
- 189 obras correspondem a quintais e lotes reformados.

Mariana:

- 4 obras correspondem a residências e propriedades recuperadas;
- 7 obras correspondem a casas reconstruídas;
- 1 obras correspondem a comércios reformados;
- 0 obras correspondem a quintais e lotes reformados;

Termos de entrega para Moradias e Comércio:

Moradias Barra Longa:

- Concluído com termo: 82
- Concluído sem termo: 7
- Paralisado: 3
- Pendente: 147
- Total: 239

Comércio Barra Longa:

- Concluído com termo: 17
- Concluído sem termo: 5
- Paralisado: 1
- Pendente: 4
- Total: 27 :

Fatos relevantes do mês

Proteção de taludes estrutura rurais complexas - em fase de revisão de proposta técnica

Processo de contratação para execução de estruturas rurais complexas em fase de conclusão comercial PCT 2.

Processo de contratação para execução de estruturas rurais complexas em fase de conclusão comercial PCT 1.

O contrato RBAR foi acionado e mobilizado para finalizar 05 estruturas. A mobilização iniciou em 17/01/2022.

Em fase de negociação fundiária/Retirada formal de partilha - Campo de Futebol de Pedras

Conclusão da montagem das placas (escamas) da contenção do muro em terra armado do acesso ao Parque de Exposição em Barra Longa.

Bens Públicos do Ponte do Gama encontra-se em fase de negociação comercial.

Alto índice de chuva na primeira quinzena de Jan/22 que impactou nas atividades em andamento no município de Barra Longa.

Indicadores

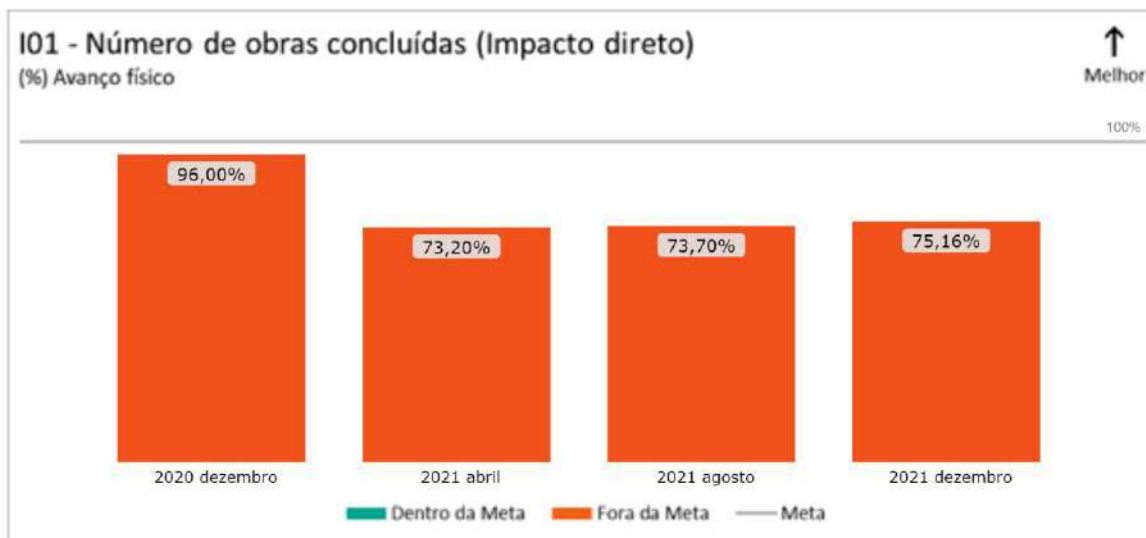


Gráfico 1 - Número de obras concluídas (Impacto direto). Gráfico Acumulado

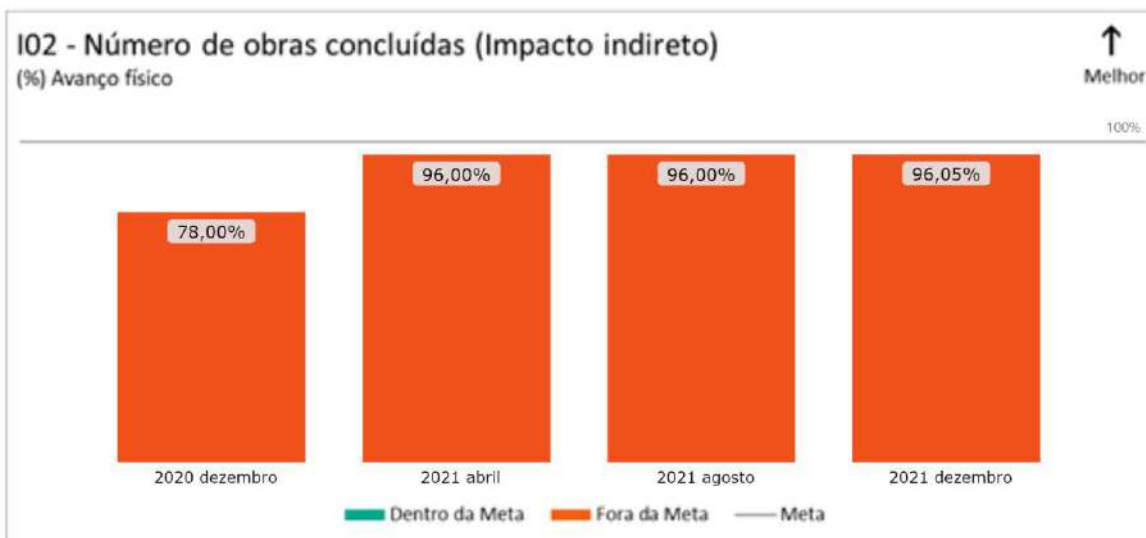


Gráfico 2 - Número de obras concluídas (Impacto indireto). Gráfico Acumulado

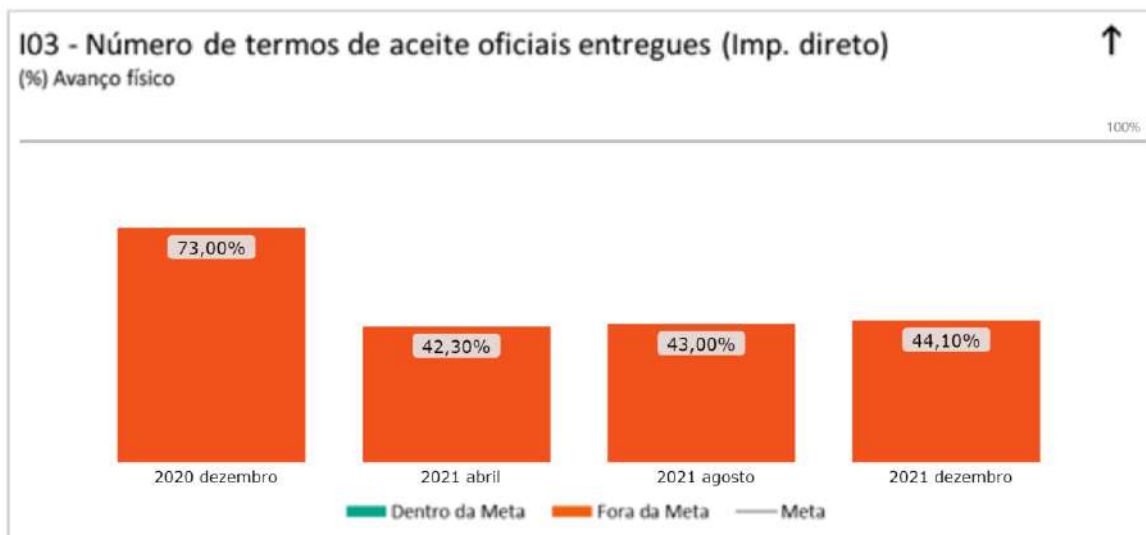


Gráfico 3 - Número de termos de aceite entregues (Impacto direto). Gráfico Acumulado

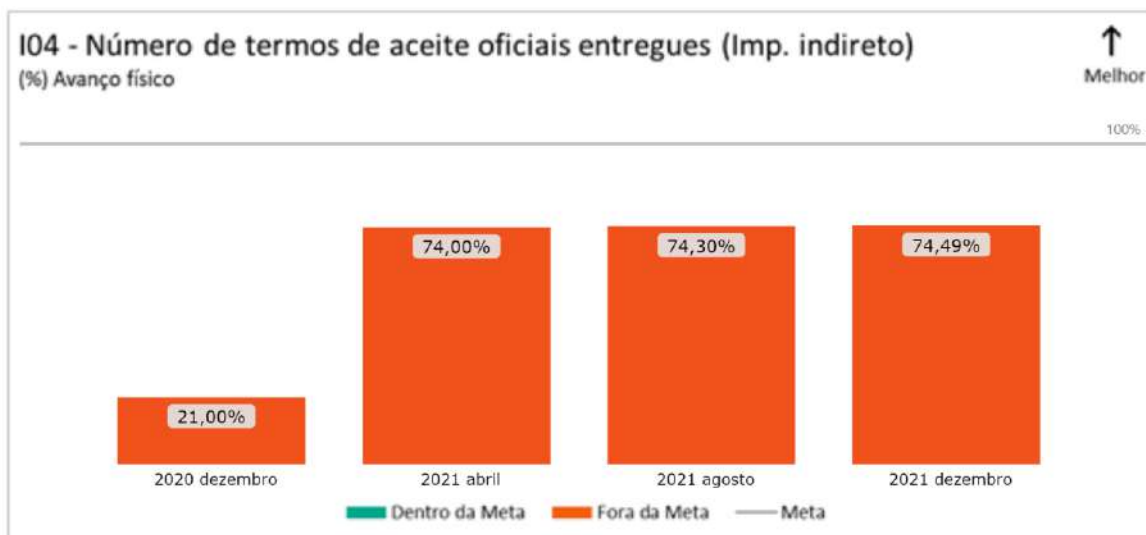


Gráfico 4 - Número de termos de aceite entregues (Impacto indireto). Gráfico Acumulado

Nota: Os indicadores I03 e I04 tiveram os valores referentes à dezembro de 2021 reportados erroneamente no Relatório Anual de Atividades de 2021, e foram corrigidos acima.

PG011 Recuperação das escolas impactadas e reintegração da comunidade escolar

Eixo Pessoas e Comunidades

Objetivo

Reparar os danos causados às comunidades escolares atingidas de Fundão até Candonga, nas dimensões impactadas, por meio da reconstrução das condições materiais, estruturais, pedagógicas, institucionais, psicopedagógicas e sócio comunitárias, observadas as características anteriores ao rompimento da barragem para que o poder público possa garantir a manutenção do direito à educação, de acordo com as determinações do TTAC (cláusulas 89 a 94).

Status de Cláusulas e Deliberações

Cláusula	89	caput	Em Andamento
Cláusula	91	caput	Em Andamento
Cláusula	92	caput	Em Andamento
Cláusula	93	caput	Em Andamento
Deliberação	183	2	Concluído Internamente
Deliberação	183	3	Concluído Internamente
Deliberação	238	1	Concluído Internamente
Deliberação	390	3	Concluído Internamente
Deliberação	508	2	Planejado

Entregas do ano de 2022

Excepcionalmente este mês não iremos reportar a timeline referente ao programa PG11, pois estamos em fase de atualização de datas. No próximo ciclo os dados serão reportados.

Grandes números do programa

O programa não possui grandes números.

Fatos relevantes do mês

Não houve fatos relevantes no mês.

Indicadores

Revisão Dos indicadores do Programa de Recuperação das Escolas Impactadas e Reintegração da Comunidade Escolar (PG11) aprovada pelo CIF (Deliberação CIF no 508, de 16 de junho de 2021). Definido junto à Câmara Técnica o início do reporte dos indicadores a partir de dez/21.

PG012 Programa de Memória Histórica, Cultural e Artística

Eixo Pessoas e Comunidades

Objetivo

Garantir, em parceria com a comunidade e poder público, a reparação, restauração, preservação, fortalecimento e restituição do patrimônio cultural histórico e artístico dos territórios impactados, assegurando suas condições de existência, realização e reprodução autônoma, e criando espaços de sociabilidade, convivência e fortalecimento de vínculos comunitários.

Status de Cláusulas e Deliberações

Cláusula	95	caput	Em Andamento
Cláusula	96	caput	Em Andamento
Cláusula	97	caput	Em Andamento
Cláusula	98	a	Em Andamento
Cláusula	98	b	Em Andamento
Cláusula	98	c	Em Andamento
Cláusula	98	d	Em Andamento
Cláusula	99	caput	Em Andamento
Deliberação	349	2	Concluído Internamente
Deliberação	547	2	Concluído Internamente
Deliberação	547	3	Planejado

Entregas do ano de 2022

Excepcionalmente este mês não iremos reportar a timeline referente ao programa PG12, pois estamos em fase de atualização de datas. No próximo ciclo os dados serão reportados.

Grandes números do programa

O programa não possui grandes números.

Fatos relevantes do mês

Restauração de 10 peças na Reserva Técnica.

Realização de filmagens sobre as folias para preparação de documentário sobre a referência cultural.

Apoio à realização das Folias de Reis de Paracatu de Baixo, Pedras e Barreto com reparação de uniformes e transporte.

Indicadores

Revisão dos indicadores do Programa de Preservação da Memória Histórica, Cultural e Artística (PG12) em processo de aprovação pelo CIF (Deliberação CIF nº 547, de 22 de outubro de 2021).

O detalhamento dos indicadores, com a ficha daqueles consensuados, está em processo de análise e aprovação pela CT-ECLET.

PG013 Programa de Turismo, Cultura, Esporte e Lazer

Eixo Pessoas e Comunidades

Objetivo

Promover ações nas áreas de turismo, cultura, esporte e lazer, visando contribuir para a melhoria da qualidade de vida nos municípios atingidos e fomentar o desenvolvimento turístico dos polos definidos.

Status de Cláusulas e Deliberações

Cláusula	101	caput	Concluído Internamente
Cláusula	102	caput	Concluído Internamente
Cláusula	103	caput	Em Andamento
Cláusula	104	a	Em Andamento
Cláusula	104	b	Concluído Internamente
Cláusula	104	c	Em Andamento
Cláusula	104	d	Em Andamento
Cláusula	104	e	Planejado
Cláusula	104	f	Planejado
Cláusula	104	g	Planejado
Deliberação	239	1a	Concluído Internamente
Deliberação	239	1b	Concluído Internamente
Deliberação	239	1c	Concluído Internamente
Deliberação	239	3	Concluído Internamente
Deliberação	239	4	Concluído Internamente
Deliberação	239	5	Concluído Internamente
Deliberação	287	3	Concluído Internamente
Deliberação	287	4	Concluído Internamente
Deliberação	321	2	Em Andamento
Deliberação	321	3	Concluído Internamente
Deliberação	377	3.1	Concluído Internamente
Deliberação	377	3.2	Concluído Internamente
Deliberação	377	4	Concluído Internamente
Deliberação	377	5	Concluído Internamente
Deliberação	454	2	Concluído Internamente
Deliberação	454	3	Concluído Internamente
Deliberação	462	3	Concluído Internamente

Entregas do ano de 2022

Excepcionalmente este mês não iremos reportar a timeline referente ao programa PG12, pois estamos em fase de atualização de datas. No próximo ciclo os dados serão reportados.

Grandes números do programa

O programa não possui grandes números.

Fatos relevantes do mês

Não houve fatos relevantes no mês.



Gráfico 1: Disponibilização de ferramentas para a Institucionalização do Turismo no Município. Frequência Anual.

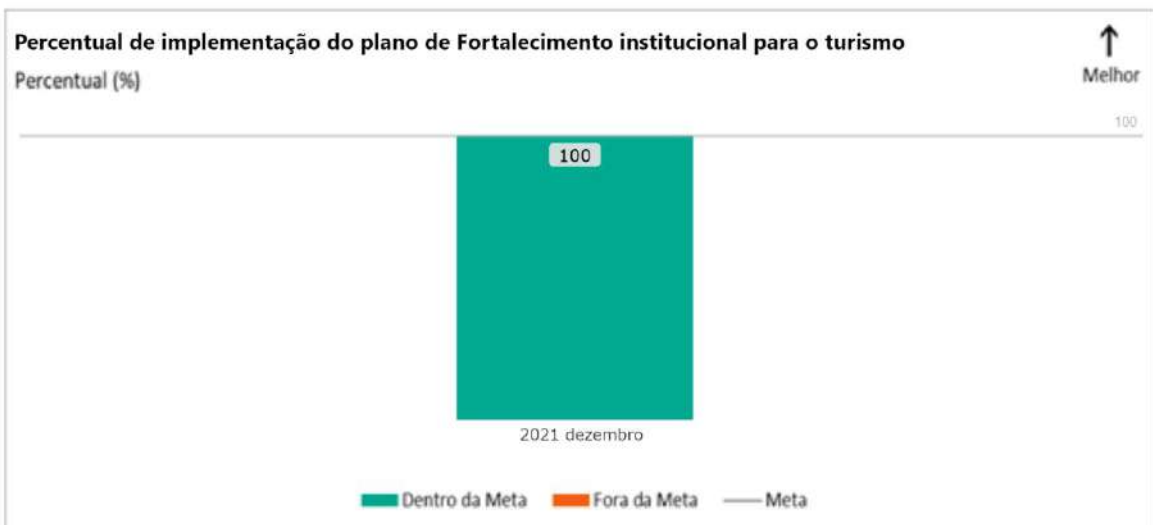


Gráfico 2: Percentual de implementação do plano de Fortalecimento institucional para o turismo. Frequência Anual.

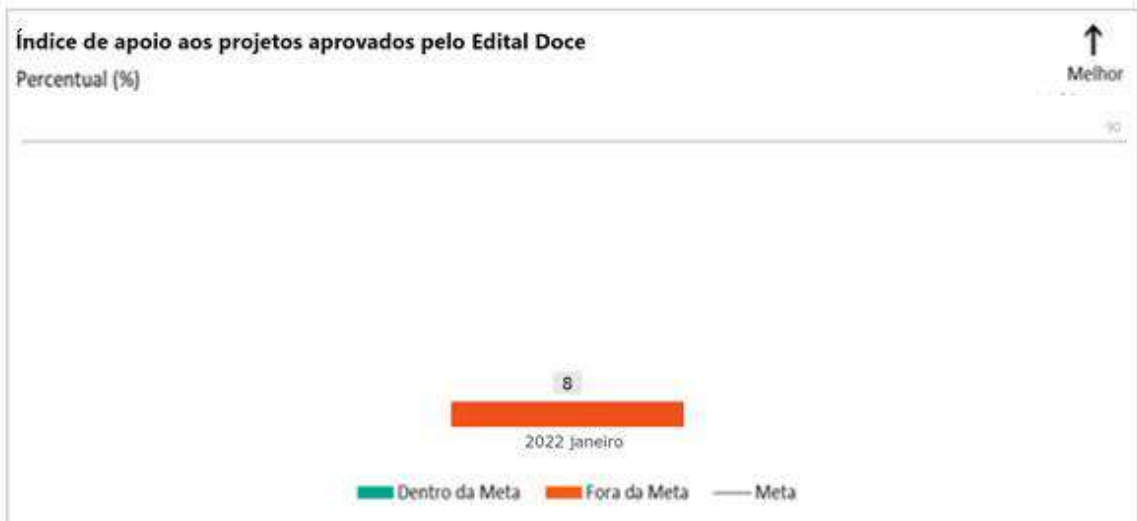


Gráfico 3: Índice de apoio aos projetos aprovados pelo Edital Doce. Frequência Anual.

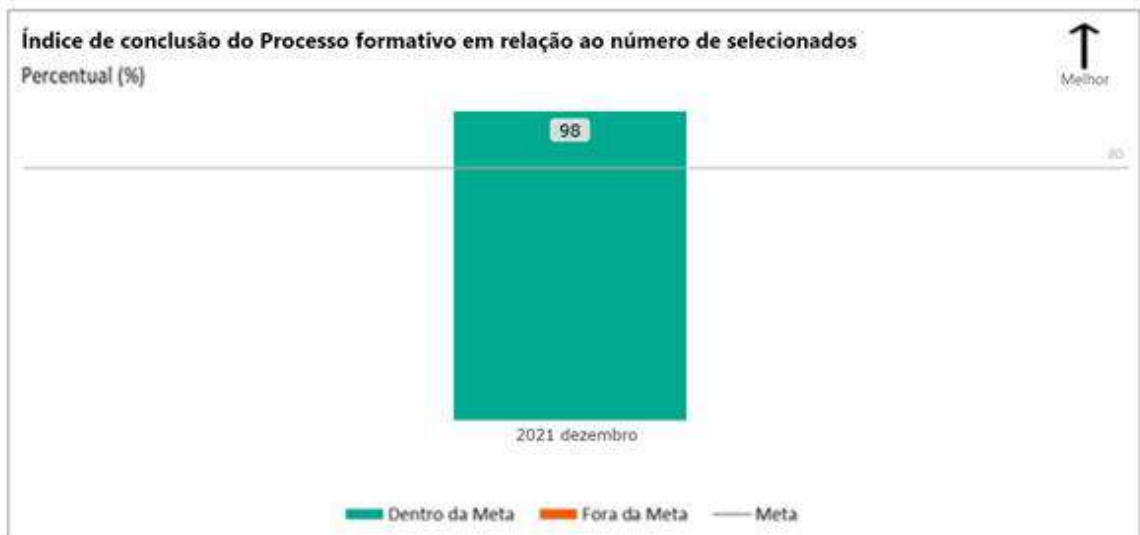


Gráfico 4: Índice de conclusão do Processo formativo em relação ao número de selecionados. Frequência Anual.

PG014 Programa de Apoio à Saúde Física e Mental da População Impactada

Eixo Pessoas e Comunidades

Objetivo

Prestar apoio técnico à elaboração e implantação de estudos, dos protocolos de monitoramento da saúde da população exposta aos efeitos do rompimento e elaboração de programa para prestar apoio técnico para o atendimento às prefeituras de municípios atingidos na execução dos planos de ação de saúde ou das ações de saúde já pactuadas em função dos efeitos decorrentes do rompimento – conforme cláusulas 106, 107 e 111 do TTAC.

Status de Cláusulas e Deliberações

Cláusula	106	caput	Planejado
Cláusula	107	caput	Judicializado
Cláusula	108	caput	Em Andamento
Cláusula	111	caput	Judicializado
Deliberação	106	3	Concluído Internamente
Deliberação	189	2	Concluído Internamente
Deliberação	197	1 e 2	Concluído Internamente
Deliberação	219	4	Concluído Internamente
Deliberação	220	2	Concluído Internamente
Deliberação	220	3	Concluído Internamente
Deliberação	252	2	Concluído Internamente
Deliberação	264	4	Concluído Internamente
Deliberação	266	2	Concluído Internamente
Deliberação	416	3	Concluído Internamente
Deliberação	416	4	Concluído Internamente
Deliberação	434	1	Judicializado
Deliberação	435	1	Judicializado
Deliberação	436	1	Judicializado
Deliberação	452	2	Judicializado
Deliberação	487	7	Judicializado
Deliberação	492	1a, 1b,1c	Judicializado
Deliberação	504	2	Judicializado
Deliberação	504	3	Judicializado
Deliberação	504	4	Judicializado

Deliberação	130	4	Concluído Internamente
Deliberação	189	1	Concluído Internamente
Deliberação	386	3	Concluído Internamente
Deliberação	73	1	Em Andamento

Entregas do ano de 2022

Excepcionalmente este mês não iremos reportar a timeline referente ao programa PG14, pois estamos em fase de atualização de datas e revisão das nossas entregas. No próximo ciclo os dados serão reportados.

Grandes números do programa*

- 16 **profissionais** (entre médicos, enfermeiros, assistentes sociais, psicólogos e psiquiatras) atuaram nos municípios de Mariana/MG (2 **profissionais**) e Barra Longa/MG (14 **profissionais**).

* Os números serão melhores detalhados, no tópico seguinte.

Fatos relevantes do mês

Barra Longa

Desde o rompimento da Barragem de Fundão, o município de Barra Longa tem recebido apoio ao SUS para atendimento à população atingida. Atualmente, por meio de ACP homologada pela 12ª Vara, são disponibilizados recursos financeiros para a contratação de 2 médicos plantonistas, 2 enfermeiros plantonistas, 2 técnicos de enfermagem, 1 médico psiquiatra, 1 psicólogo e, para o Departamento de Vigilância em Saúde, 2 profissionais de nível médio, 2 profissionais de nível técnico e 2 profissionais de nível superior.

No Relatório Semestral, referente ao período de abril a setembro/21, a Secretaria de Saúde reportou que os profissionais médicos e enfermeiros realizaram 3.629 consultas (média de 604 por mês) e 1.194 procedimentos clínicos como aferição de glicemia, pressão arterial, administração de insulina, medicação, retirada de pontos e curativos, coleta de amostras para teste Covid-19, entre outros (média de 199 procedimentos por mês) no Centro Assistencial de Saúde (CAS) 24h.

Os profissionais contratados também podem apoiar as ações desenvolvidas na Atenção Primária em Saúde (APS), por meio da Estratégia Saúde da Família (ESF), que oferece serviços de promoção, prevenção e tratamento da saúde física e mental das comunidades tanto da área urbana quanto rural do Município.

Quanto ao atendimento em saúde mental, realizado tanto no CAS quanto na ESF, no Relatório Semestral referente ao período de outubro/20 a março/21, foram reportados em média 150 consultas mensais realizadas pelo médico psiquiatra e média de 94 atendimentos mensais pela profissional psicóloga. Nos autos da ACP, foi reportado que no período de abril a setembro/21, houve, em média, 97 consultas psiquiátricas por mês. No relatório mais recente, a Secretaria de Saúde continuou o relato do importante trabalho desenvolvido pelos profissionais da Vigilância em Saúde na atualização dos sistemas de informação do SUS (agravos de notificação, SIM, plataformas Covid-19, entre outros), monitoramento de dados do Sistema de monitoramento da qualidade da água para consumo humano (SISAGUA), fiscalização e orientação aos comerciantes e população referente medidas sanitárias a serem seguidas para combate ao COVID-19 e inspeção sanitária em estabelecimentos comerciais, dentre outras.

Para o apoio logístico, a Fundação Renova disponibiliza 02 veículos para a Secretaria Municipal de Saúde de Barra Longa, com os respectivos cartões-combustível, que são utilizados para o transporte de pacientes, atendimento à Estratégia da Saúde da Família, atendimento à equipe de Vigilância em Saúde para execuções de ações de prevenção, promoção e recuperação à saúde, entre outros.

Fatos relevantes do mês

Mariana

Desde o rompimento da Barragem de Fundão, o município de Mariana tem recebido apoio para atendimento à população atingida. Em janeiro, por meio de ACP homologada pela 2ª Vara Cível, a Fundação Renova manteve o financiamento, por meio da empresa Contexto, de 02 profissionais de saúde atuando no apoio e fortalecimento do SUS até o momento em que foi confirmada sua substituição por profissionais contratados pela Prefeitura. Desta forma, a partir da primeira quinzena de janeiro/22, todos os profissionais atuantes pela Contexto foram substituídos por profissionais contratados pela Prefeitura, conforme preconizado no Acordo. Estes profissionais atuam nos seguintes equipamentos municipais de saúde:

- Espaço Conviver, que presta serviços à população atingida na área de Saúde Mental, oferecendo atendimentos psicológicos e psiquiátricos especializados e acompanhamento psicossocial. O aluguel deste espaço é financiado pela Fundação Renova, que também financiou a compra de móveis e equipamentos para seu funcionamento adequado.
- CAPS e CAPSAD, nos quais os atendimentos são realizados por equipe multiprofissional que atua de forma interdisciplinar e realiza prioritariamente atendimento às pessoas em sofrimento mental, incluindo aquelas com necessidades decorrentes do uso abusivo de álcool e outras drogas, em sua área territorial, seja em situações de crise ou nos processos de reabilitação psicossocial.
- UBS de Bento Rodrigues e Paracatu, onde são oferecidos atendimentos com Nutricionista, Fisioterapeuta, Odontóloga, Médico ESF, Médico Psiquiatra, Enfermeiro e Psicóloga. O objetivo desta Unidade de Saúde é atender até 80% dos problemas de saúde da população atingida, sem que haja a necessidade de encaminhamento para outros serviços, como emergências e hospitais. Nesta UBS, assim como em outras UBS do Município, as famílias atingidas podem ter acesso a ações de promoção, prevenção e tratamento relacionadas a saúde da mulher, da criança, saúde mental, planejamento familiar, prevenção a câncer, pré-natal e cuidado de doenças crônicas como diabetes e hipertensão, fazer curativos, inalações, tomar vacinas, coletar amostras para exames laboratoriais, ter tratamento odontológico, receber medicação básica e ser encaminhado para atendimentos com especialistas.

Mariana – Saúde (02 profissionais atuando por meio da empresa Contexto):

Médico ESF – 1 (40h/semana) – Atuação: ESF Bento Rodrigues e Paracatu – desligamento em 10/01/2022;

Psicólogo – 1 (30h/semana) – Atuação: 1 no CAPS – desligamento em 12/01/2022.

A Fundação Renova também apoia o município de Mariana com 05 veículos, com os respectivos cartões-combustível para atendimento à população atingida, visando a reforçar o trabalho nas áreas de atenção primária, atenção especializada, saúde mental, vigilância em saúde, assistência farmacêutica, entre outros.

Indicadores

Os indicadores do programa estão em revisão.

PG015 Promoção da Inovação

Eixo Pessoas e Comunidades

Objetivo

Fomentar e financiar a produção de conhecimento relacionado à recuperação socioeconômica e socioambiental das áreas impactadas pelo rompimento, por meio da criação e fortalecimento de linhas de pesquisa de tecnologias aplicadas, fortalecimento de capital humano e internalização das tecnologias geradas para o processo de reparação.

Status de Cláusulas e Deliberações

Cláusula	113	caput	Em Andamento
Cláusula	114	a	Em Andamento
Cláusula	114	b	Em Andamento
Deliberação	100	1	Concluído Internamente
Deliberação	126	2	Concluído Internamente
Deliberação	126	3	Concluído Internamente
Deliberação	20	n/a	Concluído Internamente
Deliberação	31	a	Concluído Internamente
Deliberação	338	4	Concluído Internamente

Entregas do ano de 2022

Excepcionalmente este mês não iremos reportar a timeline referente ao programa PG15, pois estamos em fase de atualização de datas. No próximo ciclo os dados serão reportados.

Grandes números do programa

O programa não possui grandes números.

Fatos relevantes do mês

Não houve fatos relevantes no mês.

Indicadores



Gráfico 1 - Número de projetos de pesquisa e inovação financiados pelo Programa. Gráfico Acumulado. Frequência Anual.

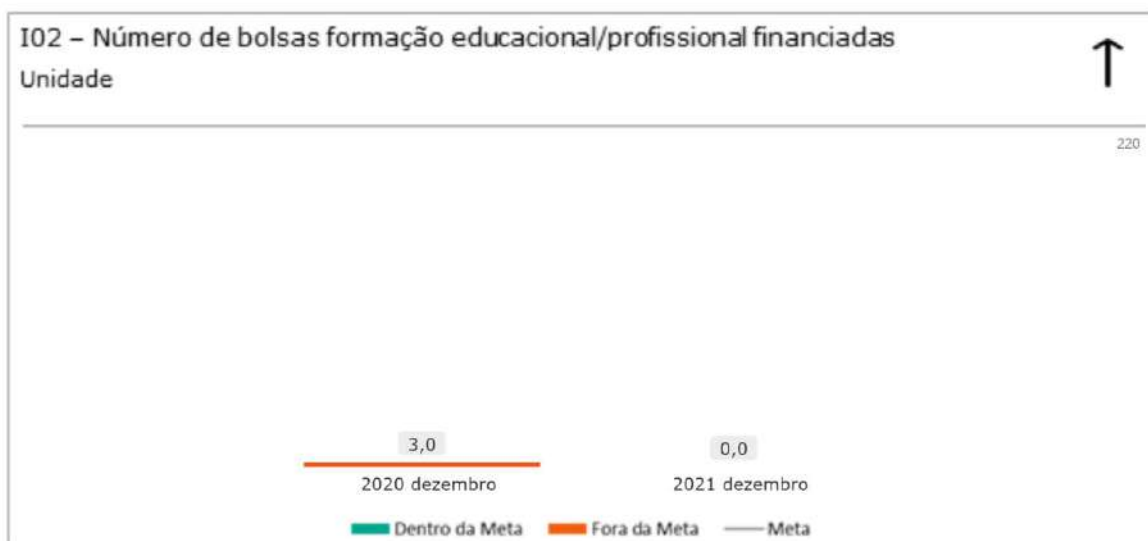


Gráfico 2 - Número de bolsas formação educacional/profissional financiadas. Gráfico Acumulado. Frequência Anual.



Gráfico 3 - Índice de recurso destinado a pesquisas aportado na formação de pessoas. Gráfico Acumulado. Frequência Bianaual.

Nota: "O indicador aparece como fora da meta pois as metas apresentadas para I01, I02 e I03 são finalísticas e vinculadas ao encerramento do Programa, em dezembro/2025. Assim, as medições são realizadas conforme frequência estabelecida para acompanhamento da evolução do Programa de modo a permitir o alcance das metas finalísticas".

PG016 Retomada das Atividades Aquícolas e Pesqueiras

Eixo Pessoas e comunidade

Objetivo

Possibilitar a retomada das atividades aquícolas e pesqueiras conforme condições anteriores ao rompimento através da aprendizagem e diálogo com as comunidades pesqueiras atingidas, proporcionando oportunidades de renda e qualificação.

Status de Cláusulas e Deliberações

Cláusula	116	caput	Em Andamento
Cláusula	117	caput	Em Andamento
Cláusula	118	caput	Planejado
Cláusula	119	caput	Planejado
Cláusula	122	caput	Judicializado
Cláusula	123	caput	Em Andamento
Deliberação	121	2	Concluído Internamente
Deliberação	20	n/a	Concluído Internamente
Deliberação	480	4	Concluído Internamente
Deliberação	480	5	Concluído Internamente
Deliberação	542	1	Concluído Internamente
Deliberação	542	1.1	Concluído Internamente
Deliberação	542	2	Concluído Internamente

Entregas do ano de 2022

Excepcionalmente neste mês não iremos reportar a timeline referente ao programa PG16, pois estamos em fase de atualização de datas. No próximo ciclo os dados serão reportados.

Grandes números do programa

Eixo 1 - Processo para contribuir com a superação das limitações e restrições ao exercício da pesca e atividades aquícolas:

- Articulação Junto aos Órgãos Públicos e Comunidades:
 - 3 Caravanas Devolutivas para apresentação de resultados ambientais nos territórios da Calha e Médio Rio Doce;
 - 246 Participantes das Oficinas Devolutivas nos municípios de Governador Valadares, Rio Casca e Ipatinga.
- Caracterização Socioeconômica da Pesca e Aquicultura e Monitoramento Pesqueiro:
 - 6.900 formulários de coletas de dados primários e de desembarque pesqueiro aplicados, com pescadores e aquicultores;
 - 3 Informes Trimestrais entregues sobre a produção pesqueira e perfil socioeconômico dos pescadores no rio Doce e litoral do ES;
 - 1 Relatório Semestral entregue sobre a produção pesqueira e perfil socioeconômico dos pescadores no rio Doce e litoral do ES.

Eixo 2 - Processo de Estruturação produtiva e alternativas de produção e Geração de Renda:

- Projeto Cultivando para Pescar:
 - 4 comunidades atendidas (Areal, Entre Rios, Regência e Povoação), sendo 162 pessoas beneficiadas;
 - 7 capacitações realizadas, 3 temas abordados (Hidroponia, Piscicultura Superintensiva e Processamento do Pescado);
 - 2 visitas técnicas em 1 tema abordado (Piscicultura Superintensiva);
 - 187 Materiais Virtuais produzidos e disponibilizados no período de distanciamento social.

Grandes números do programa

- Fomento e Fortalecimento do Associativismo e Cooperativismo:
 - 197 beneficiários atendidos nos estados de MG e ES;
 - 3 municípios beneficiados, Rio Doce e Periquito em MG e Linhares no ES;
 - 4 associações beneficiadas:
 - 30 ASPERDOCE (Rio Doce)
 - 77 ASPIPEC (Pedra Corrida)
 - 38 APIGUA (Guaxe)
 - 52 APAP (Povoação);
 - 2 associações formalizadas em MG (APIPEC e ASPERDOCE);
 - 40 capacitações em gestão e rotinas administrativas, funcionalidades e elaboração de plano de negócios, estratégias de vendas e negociação (APERDOCE e ASPIPEC);
 - 4 Planos de negócio entregues.

- Mapeamento das potencialidades econômicas na pesca e aquicultura - Diagnóstico Complementar da Cadeia da Pesca e Aquicultura e Estudo de Mercado:
 - 3069 Entrevistas realizadas, para levantamento de dados primários junto a Instituições Governamentais, Instituições de Pesquisa e Ensino e Estabelecimentos Comerciais.

Fatos relevantes do mês

Não houve fatos relevantes no mês.

Indicadores

#	INDICADOR	META	PRAZO	STATUS
I01	Percentual de pescadores(as)/aquicultores(as) em condições de exercer atividades alternativas	100%	dez/25	O indicador será medido considerando os pescadores e aquicultores em atividades alternativas nos projetos Cultivando para Pescar, Associativismo e Cooperativismo e, de acordo com os projetos beneficiados no 1º e 2º edital de apoio. A base do indicador será reformulada para melhor apuração dos resultados.
I02	Percentual de pescadores(as)/aquicultores(as) em condições de retomar o exercício das atividades produtivas	100%	dez/25	O indicador será medido considerando os projetos beneficiados no 1º e 2º edital de apoio e, de acordo com os resultados obtidos através das atividades de campo da Caracterização Socioeconômica da Pesca e Aquicultura e Monitoramento Pesqueiro. A base do indicador será reformulada para melhor apuração dos resultados.
I03	Percentual de pescadores(as)/aquicultores(as) atendidos(as) pela assessoria e assistência técnica de ATER	100%	dez/24	O indicador será medido após início da execução das atividades da ATER e coleta das assinaturas dos termos de adesão/recusa. Ressalta-se que estamos aguardando manifestação da Câmara Técnica de Economia e Inovação - CTEI sobre a proposta técnica apresentada pela Fundação Renova.

Nota: Os indicadores não iniciaram suas medições, encontram-se em revisão na CTEI, onde foi encaminhada nova proposta de indicadores finalísticos.

PG017 Retomada das Atividades Agropecuárias

Eixo Terra e Água

Objetivo

Reparar os danos socioeconômicos e ambientais aos produtores rurais ao longo da calha do rio Doce em virtude do rompimento da barragem de Fundão, bem como oferecer apoio técnico de modo a viabilizar ao público-alvo o restabelecimento da rotina produtiva em condição pré-existente ao evento. Ainda, para além da reparação propriamente dita, serão fornecidos serviços de Assistência Técnica e Extensão Rural, que fomentarão a utilização de técnicas produtivas sustentáveis.

Status de Cláusulas e Deliberações

Cláusula	125	a	Judicializado
Cláusula	125	b	Judicializado
Cláusula	125	c	Judicializado
Cláusula	125	d	Judicializado
Cláusula	125	e	Em Andamento
Cláusula	125	f	Em Andamento
Cláusula	125	g	Judicializado
Cláusula	125	h	Judicializado
Cláusula	125	i	Em Andamento
Cláusula	125	j	Judicializado
Cláusula	74	c	Em Andamento
Deliberação	145	3	Concluído Internamente
Deliberação	20	n/a	Concluído Internamente
Deliberação	263	2	Concluído Internamente
Deliberação	263	3	Concluído Internamente
Deliberação	341	1	Concluído Internamente
Deliberação	343	1.4	Concluído Internamente
Deliberação	354	1 e 2	Concluído Internamente

Entregas do ano de 2022

Excepcionalmente este mês não iremos reportar a timeline referente ao programa PG17, pois estamos em fase de atualização de datas. No próximo ciclo os dados serão reportados.

Grandes números do programa

Alto Rio Doce

- 246 propriedades elegíveis ao programa, sendo 49 direcionados ao reassentamento e 197 ao Plano de Adequação Socioeconômica e Ambiental (PASEA), 192 são do PASEA planejados sendo que 192 devolutivas foram realizadas, e a diferença dos 5 refere-se à pendência de CAR ou problema fundiário. Até o presente momento, 161 propriedades aderiram à implantação do PASEA, 31 não aderiram e 0 estão em análise pelo produtor;
- 52.962,1 toneladas acumuladas de silagem entregues para produtores impactados, sendo 189,7 toneladas no mês;
- 12.698,8 horas de Assistência Técnica e Extensão Rural para 129 propriedades;
- 459 barraginhas realizadas;
- 899 infraestruturas rurais simples e complexas concluídas;
- 238 nascentes cercadas e 58 nascentes com plantio florestal realizado;
- 2.178 hectares de reestruturação produtiva executados.

Médio Rio Doce

- 5.133 horas individuais de Assistência Técnica e Extensão Social (ATES) no Lote 3 – Tumiritinga/MG (1º Junho, Terra Prometida e Águas da Prata I e II) e Periquito/MG (Liberdade);
- 8.588 horas coletivas de Assistência Técnica e Extensão Social (ATES) no Lote 3 – Tumiritinga/MG (1º Junho, Terra Prometida e Águas da Prata I e II) e Periquito/MG (Liberdade);
- 2 feiras de apoio à comercialização de produtos realizada para o Lote 3 – Tumiritinga/MG (1º Junho, Terra Prometida e Águas da Prata I e II) e Periquito/MG (Liberdade);
- 159 Indicadores de Sustentabilidade em Agroecossistemas (ISA) elaborados para o Lote 3 – Tumiritinga/MG (1º Junho, Terra Prometida e Águas da Prata I e II) e Periquito/MG (Liberdade);
- 43.500 toneladas acumuladas de silagem para produtores impactados, sendo 1.886 toneladas no mês.

Baixo Rio Doce

- 1.000 horas individuais de Assistência Técnica e Extensão Social (ATES) no Lote 4 - Linhares/ES (Assentamento Sezínio Fernandes de Jesus);
- 1.051 horas coletivas de Assistência Técnica e Extensão Social (ATES) no Lote 4 - Linhares/ES (Assentamento Sezínio Fernandes de Jesus);
- 1 feira de apoio à comercialização de produtos para o Lote 4 - Linhares/ES (Assentamento Sezínio Fernandes de Jesus);
- 98 Indicadores de Sustentabilidade em Agroecossistemas (ISA) elaborados para o Lote 4 - Linhares/ES (Assentamento Sezínio Fernandes de Jesus);
- 4.833 toneladas acumuladas de silagem para produtores impactados, sendo 216 toneladas no mês.

Parcerias

- 33 capacitações técnicas **presenciais** realizadas pela EMATER - MG;
- 18 capacitações técnicas **online** realizadas pela EMATER - MG
- 18 Unidades Demonstrativas implantadas em propriedades localizadas no território Alto Rio Doce. Sendo 16 Unidades Demonstrativas implantadas em parceria com o World Resources Institute (WRI), Fazenda Ecológica e Centro Internacional de Pesquisa Agroflorestal (ICRAF), e 2 Unidade Demonstrativa implantada em parceria com a Empresa de Pesquisa Agropecuária de Minas Gerais (EPAMIG).

Fatos relevantes do mês

Inundação de áreas reparadas, interdição de acessos, atraso na entrega de insumos e paralisação de atividades pelas contratadas, devido as fortes chuvas.

Indicadores

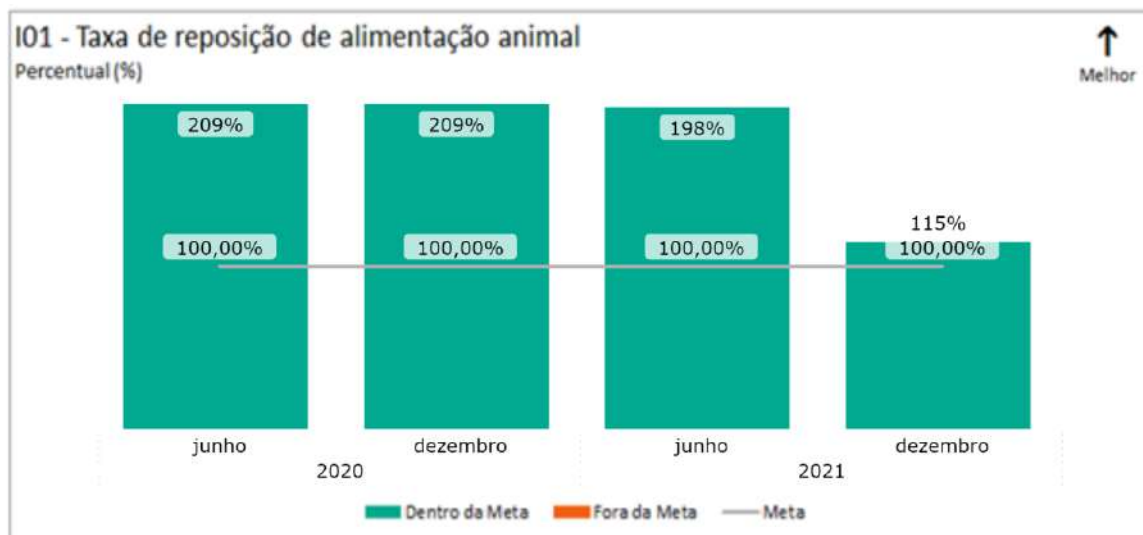


Gráfico 1. Taxa de reposição de alimentação animal. Gráfico Semestral.

Tabela 1. Indicadores que não iniciaram a medição.

CÓDIGO	DESCRIÇÃO	FÓRMULA DE CÁLCULO	UNIDADE DE MEDIDA
12	Taxa de Reconstrução de Benfeitorias Impactadas à montante de Candonga	$(\text{Quantitativo de benfeitorias construídas/instaladas}) / (\text{Quantitativo de benfeitorias danificadas ou destruídas para adequação})$	%
13	Taxa de Assistência Técnica a Produtores Rurais à montante de Candonga	Número total de horas de assistência técnica e extensão rural para as famílias atendidas / número de famílias atendidas	h/ano
14	Taxa da evolução do índice de sustentabilidade das propriedades rurais à montante de Candonga	$\text{N}^\circ \text{ de produtores com ISA maior ou igual a } 0,7 / \text{n}^\circ \text{ de produtores participantes do Programa}$	%
15	Taxa de Assistência Técnica a Produtores Rurais (Individuais) à jusante de Candonga	Número total de horas de assistência técnica e extensão rural para as famílias atendidas / número de famílias atendidas	h/ano
16	Taxa de Assistência Técnica a Produtores Rurais (Coletivas) à jusante de Candonga	Número total de horas de assistência técnica e extensão rural para as famílias atendidas / número de famílias atendidas	h/ano
17	Reparação e/ou adequação das áreas produtivas impactadas por Unidade de Área à jusante de Candonga	$\text{N}^\circ \text{ de áreas produtivas reparadas e ou adequadas} / \text{Total de unidade de área necessário para reparação e ou adequação}$	%
18	Reconstrução e/ou Reforma de Equipamentos danificados (Sistemas de Irrigação) à jusante de Candonga	$(\text{Quantitativo de benfeitorias construídas/instaladas}) / (\text{Quantitativo de benfeitorias danificadas ou destruídas para adequação})$	%

PG018 Desenvolvimento e Diversificação Econômica

Eixo Pessoas e Comunidades

Objetivo

Promover o surgimento de novos negócios e o fortalecimento de negócios existentes, de forma a contribuir para o desenvolvimento econômico dos municípios impactados.

Status de Cláusulas e Deliberações

Cláusula	129	caput	Em Andamento
Cláusula	130	a	Em Andamento
Cláusula	130	b	Em Andamento
Cláusula	130	c	Concluído Internamente
Cláusula	130	d	Em Andamento
Cláusula	130	e	Em Andamento
Cláusula	130	f	Em Andamento
Deliberação	109	n/a	Concluído Internamente
Deliberação	163	3	Concluído Internamente
Deliberação	20	n/a	Concluído Internamente
Deliberação	343	1.4	Concluído Internamente
Deliberação	463	3	Em Andamento
Deliberação	503	2	Concluído Internamente
Deliberação	503	3	Reprogramado

Entregas do ano de 2022

Excepcionalmente este mês não iremos reportar a timeline referente ao programa PG18, pois estamos em fase de atualização de datas. No próximo ciclo os dados serão reportados.

Grandes números do programa

Fundo Desenvolve Rio Doce

- **R\$ 60,84 milhões** emprestados para negócio em Minas Gerais e Espírito Santo.
- Em **Minas Gerais**, R\$ 50 milhões foram **desembolsados** para 1509 contratos e 1162 empresas.
- No **Espírito Santo**, R\$ 11 milhões foram **desembolsados** para 431 contratos e 408 empresas.

Fundo Diversifica Mariana

- **R\$ 55 milhões** em linhas de crédito

Fundo Compete Rio Doce

- Em **Minas Gerais**, R\$ 7 milhões foram **desembolsados** para 225 contratos e 127 empresas.

Ref. Dezembro/2021

Fatos relevantes do mês

Projeto Agroecológico em Assentamentos na Bacia do Rio Doce - ES - Contratação da empresa de engenharia para Projeto arquitetônico, projeto estrutural e hidrossanitário, Projeto Elétrico com projeto Fotovoltaico integrado, Projeto de licença ambiental, Projeto Industrial, Projeto de Segurança, Combate a Incêndio e Prevenção – PSCIP e Coordenação das atividade de engenharia para agroindústria de fruta e mini processado no Assentamento Oziel Nunes-Governador Valadares

Projeto Agroecológico em Assentamentos na Bacia do Rio Doce - ES - Conclusão da instalação dos equipamentos para beneficiamento da Pimenta do Reino no Assentamento Zumbi do Palmares - São Mateus.

Indicadores

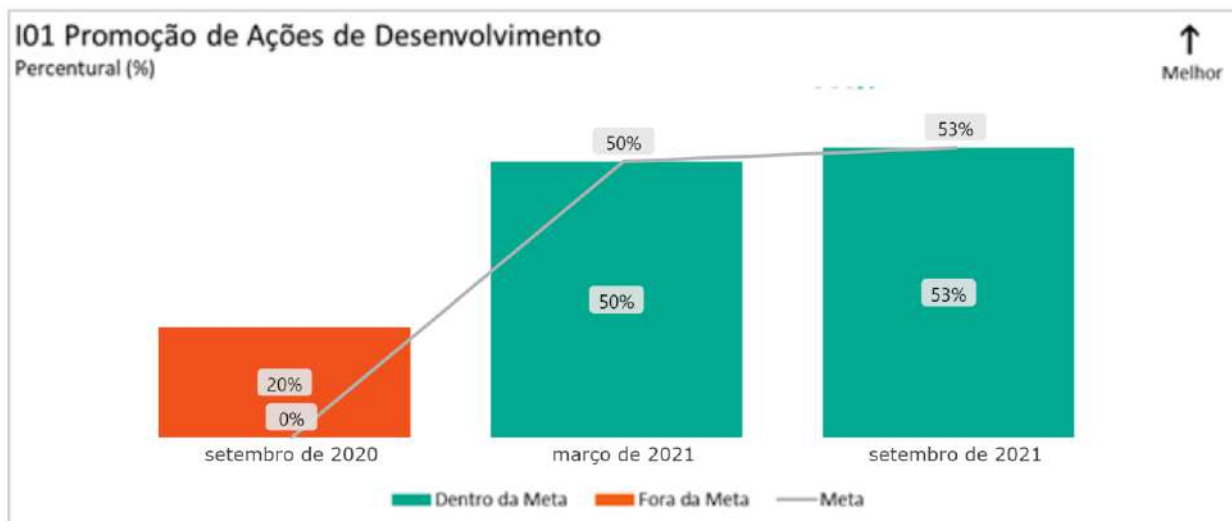


Gráfico 1. Percentual de ofertas, de pelo menos uma ação do escopo do programa, conforme a cláusula 130 do TTAC em 100% dos municípios atingidos. Frequência Semestral. Gráfico Acumulado.

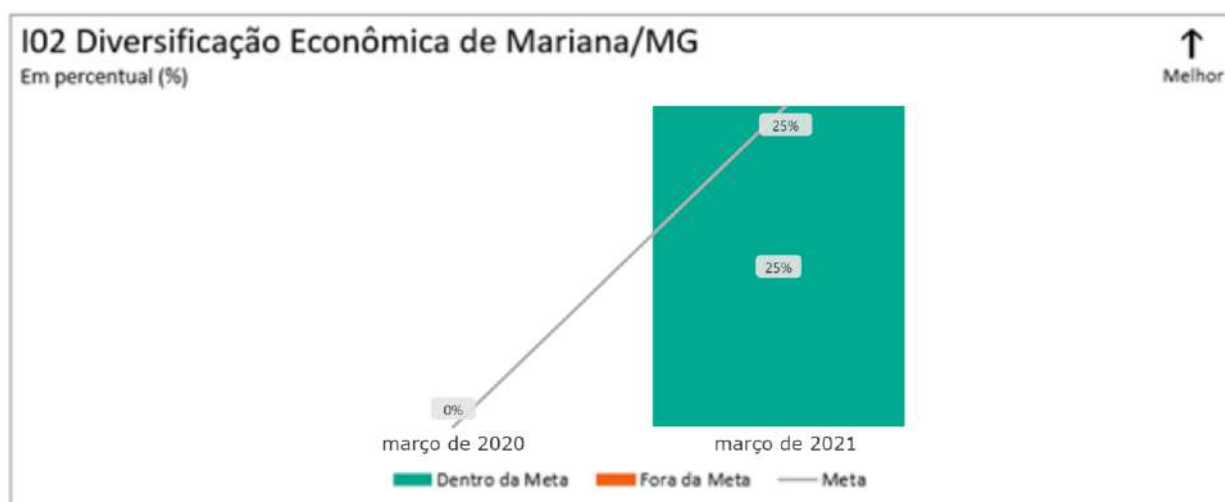


Gráfico 2. Percentual de entregas de quatro projetos do eixo de Atração de Investimentos do programa (Mariana) aprovados nas instâncias de governança. Frequência Anual. Gráfico Acumulado

PG019 Recuperação de Micro e Pequenos Negócios

Eixo Pessoas e Comunidades

Objetivo

Elaborar e executar um programa específico para a recuperação de micro e pequenos negócios no setor de comércio, serviços e produtos, localizados de Fundão até Candonga em Minas Gerais, e Regência e Povoação no Espírito Santo, áreas diretamente atingidas pelo EVENTO (Cláusulas 132 a 133 do TTAC).

Status de Cláusulas e Deliberações

Cláusula	132	Caput	Em Andamento
Cláusula	133	Caput	Em Andamento
Deliberação	20	n/a	Concluído Internamente
Deliberação	342	2	Concluído Internamente

Entregas do ano de 2022

Excepcionalmente este mês não iremos reportar a timeline referente ao programa PG19, pois estamos em fase de atualização de datas. No próximo ciclo os dados serão reportados.

Grandes números do programa

397 **micro e pequenos negócios atendidos**, deste total, 533 refere-se a quantidade de **assessoramento e planejamento de negócios**, 16 a quantidade de **aluguéis**, 191 o número de **reposições de equipamentos e insumos** e 5 **reforma e/ou adequação de infraestrutura**.

Nota-se que a soma dos atendimentos por tipo (745) ultrapassa a quantidade total de atendidos (397). O motivo dessa diferença é que um atingido pode receber mais de um tipo de atendimento para o mesmo estabelecimento.

Fatos relevantes do mês

Não houve fatos relevantes no mês.

Indicadores



Gráfico 1. % de negócios impactados com condições de produção recuperadas. Frequência semestral.



Gráfico 2: % de novos negócios em substituição ao anterior que acessaram consultoria/assessoria especializada. Frequência semestral.

Indicadores

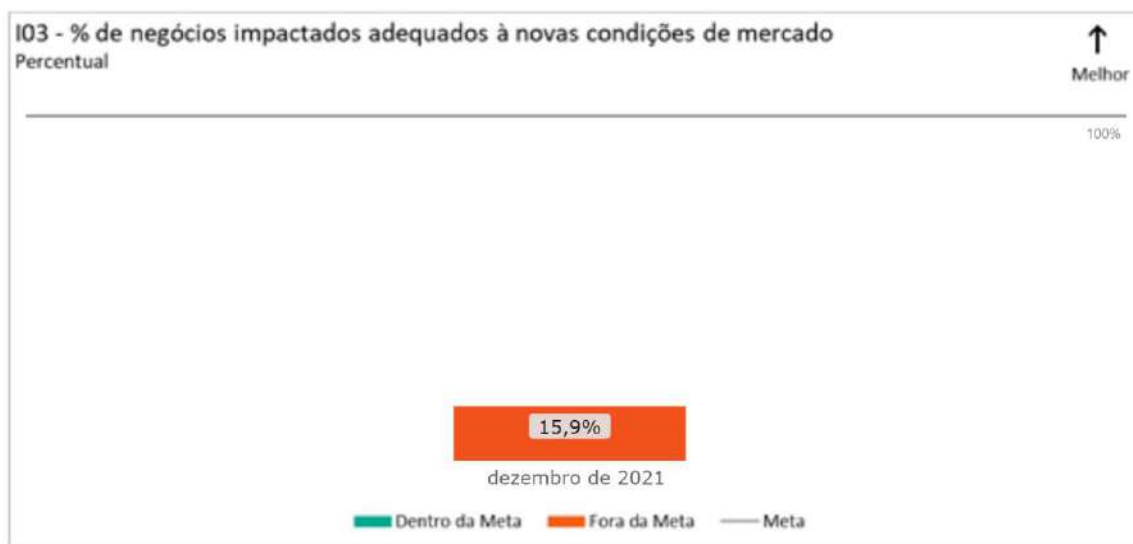


Gráfico 3. % de negócios impactados adequados à novas condições de mercado. Frequência semestral.

¹ O número de negócios elegíveis aos atendimentos poderá sofrer variação devido ao não fechamento do cadastro da Fundação Renova.

² O indicador aparece como fora da meta pois as metas apresentadas para I01, I02 e I03 estão vinculadas ao encerramento do Programa, em dezembro/25. Assim, as medições são realizadas conforme frequência estabelecida para acompanhamento de evolução do Programa de modo a permitir o alcance das metas finalísticas.

PG020 Estímulo à Contratação Local

Eixo Pessoas e Comunidades

Objetivo

Estabelecer e executar um processo de desenvolvimento de ações que auxiliem na priorização de contratação local, com ênfase na população atingida, visando capacitar e estimular o uso da força de trabalho e redes de fornecedores locais para as ações que forem desenvolvidas na área de atuação da Fundação Renova, conforme cláusulas 134 a 136 do TTAC.

Status de Cláusulas e Deliberações

Cláusula	134	caput	Em Andamento
Cláusula	135	a	Em Andamento
Cláusula	135	b	Em Andamento
Cláusula	136	caput	Em Andamento
Deliberação	146	1	Concluído Internamente
Deliberação	20	n/a	Concluído Internamente
Deliberação	352	5	Concluído Internamente
Deliberação	84	n/a	Concluído Internamente

Entregas do ano de 2022

Excepcionalmente este mês não iremos reportar a timeline referente ao programa PG20, pois estamos em fase de atualização de datas. No próximo ciclo os dados serão reportados.

Grandes números do programa

- 10.504 vagas foram abertas nos cursos de qualificação on-line ofertados pela Fundação Renova, 7.335 **pessoas matriculadas**, 1.566 **concluintes**, 1.208 **reprovados** e 2.617 **evadidos**.
- Nos cursos de qualificação presencial foram ofertadas 134 **turmas**, **abertas** 3.671 **vagas**, 3.223 **pessoas matriculadas**, 1.816 **concluintes**, 304 **reprovados** e 1.086 **evadidos**.
- **R\$ 2.008.223** de **Geração de Renda** para os atingidxs, oportunizados pelo poder de compra da Fundação Renova.

Fatos relevantes do mês

Aprovação pela equipe técnica da Fundação Renova e fornecedor, das 20 empresas que irão participar da 2ª turma do Programa de Desenvolvimento de Fornecedores | PDF/ES.

Realizada a contratação de 102 pessoas pelos fornecedores da Fundação Renova em janeiro/22, sendo 79 contratações locais e 23 não locais. Dessas contratações 96 profissionais são de Minas Gerais, 4 do Espírito Santo e 2 de outros estados.

Encerramento, em 18/01/2022, da 3ª turma do Programa de Desenvolvimento de Fornecedores | PDF de Minas Gerais. Foram 48 empresas concluintes, sendo: 24 empresas em Mariana, 05 em Barra Longa, 05 em Rio Doce, 04 em Santa Cruz do Escalado e 10 em Governador Valadares.'

Conclusão da fase inicial de Diagnóstico nas 20 empresas que participarão da 2ª turma do Programa de Desenvolvimento de Fornecedores do Espírito Santo. No ES, 10 em Colatina e 10 em linhares.

Indicadores

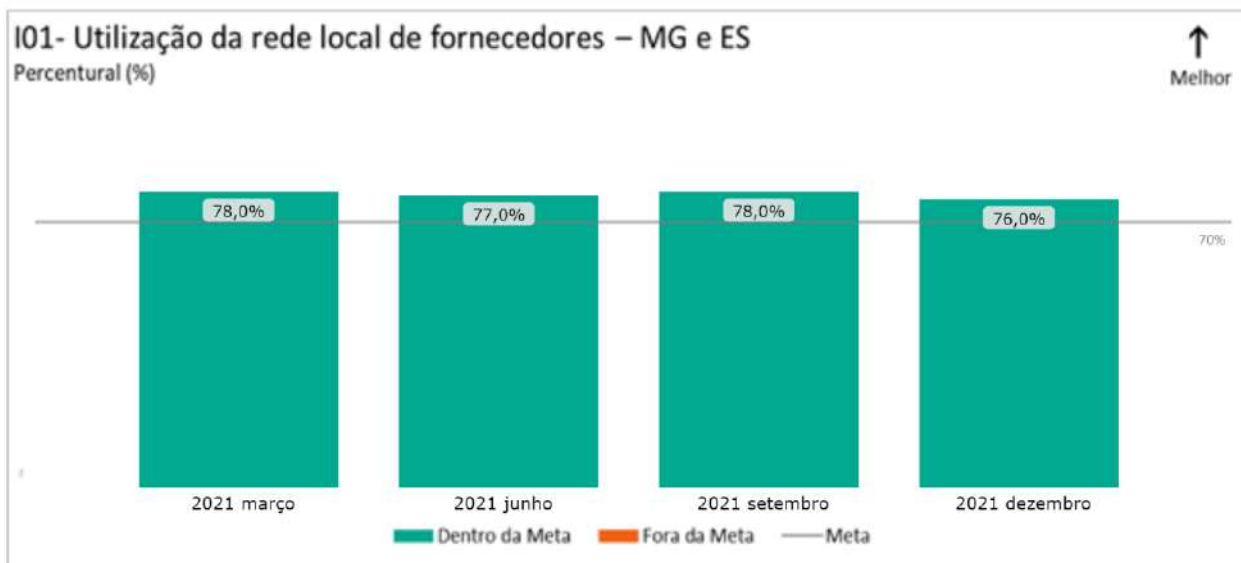


Gráfico 1. Utilização da rede local de fornecedores – MG e ES. Frequência Trimestral.

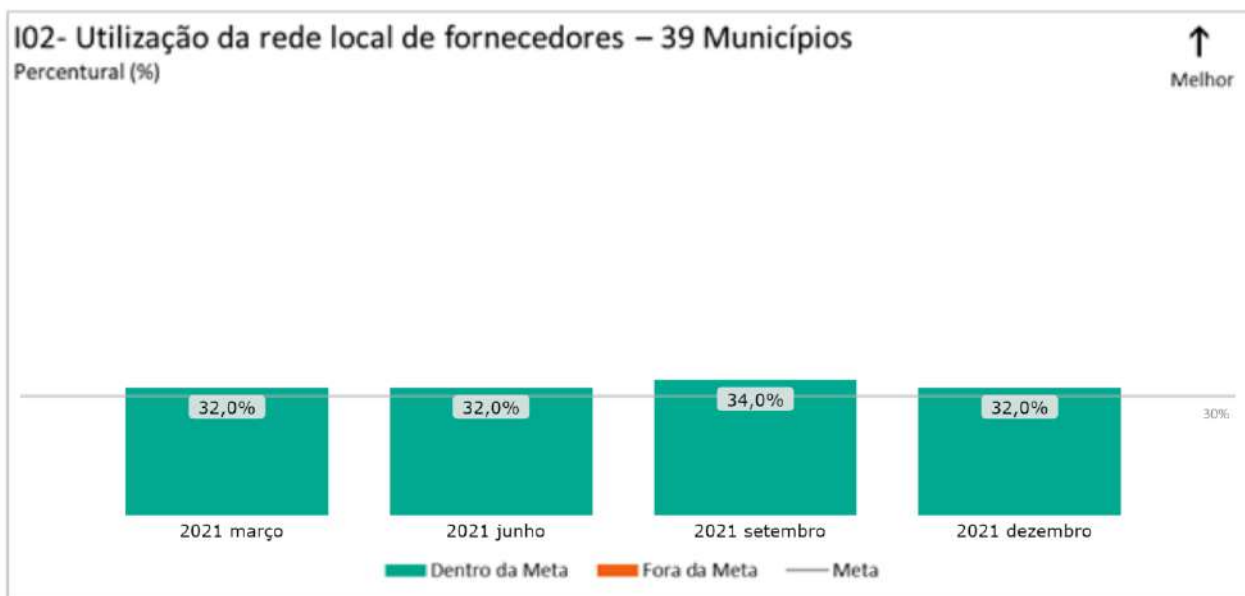


Gráfico 2. Utilização da rede local de fornecedores – 39 Municípios. Frequência Trimestral.

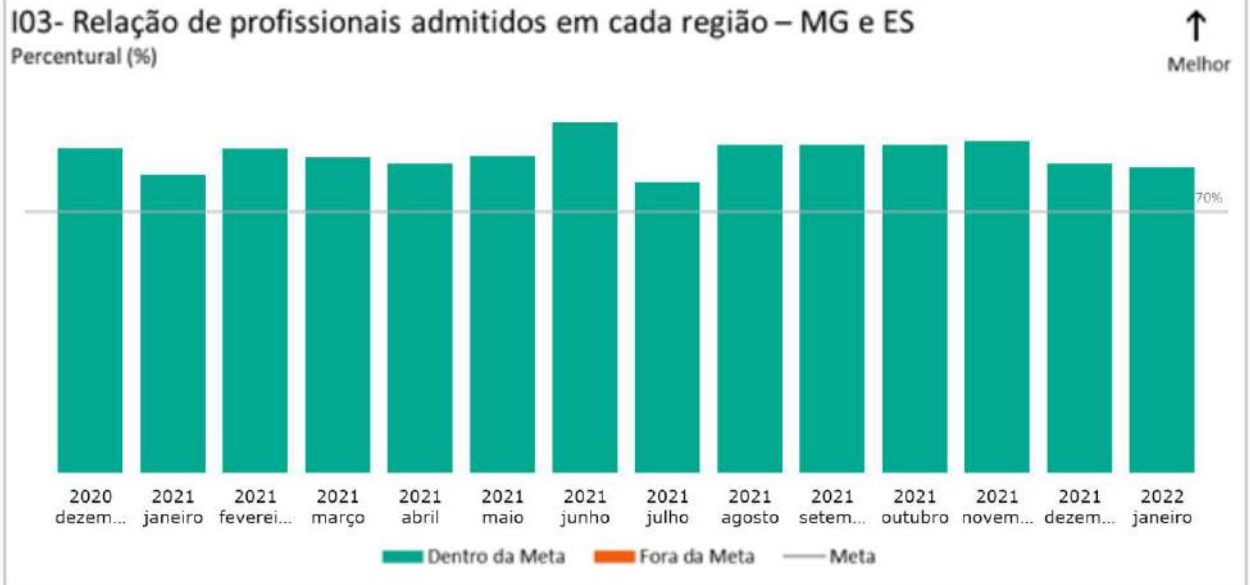


Gráfico 3. Utilização da rede local de fornecedores – MG e ES. Gráfico Acumulado. Frequência Mensal.

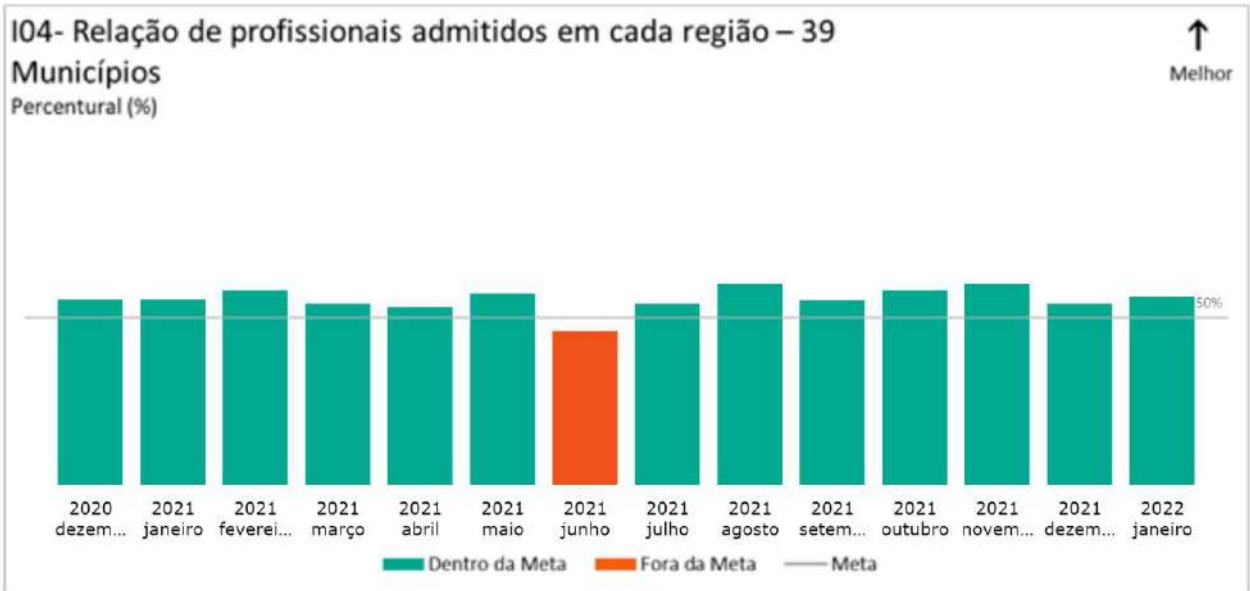


Gráfico 4. Relação de profissionais admitidos em cada região – 39 Municípios. Gráfico Acumulado. Frequência Mensal.

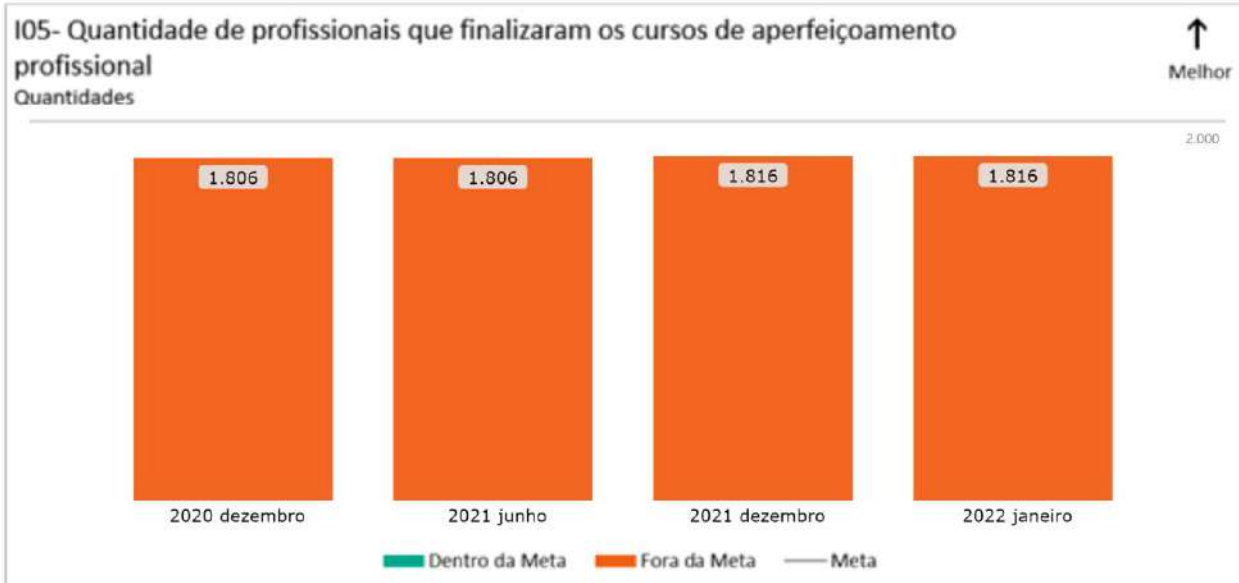


Gráfico 5. Quantidade de profissionais que finalizaram os cursos de aperfeiçoamento profissional. Gráfico Acumulado. Frequência Semestral.

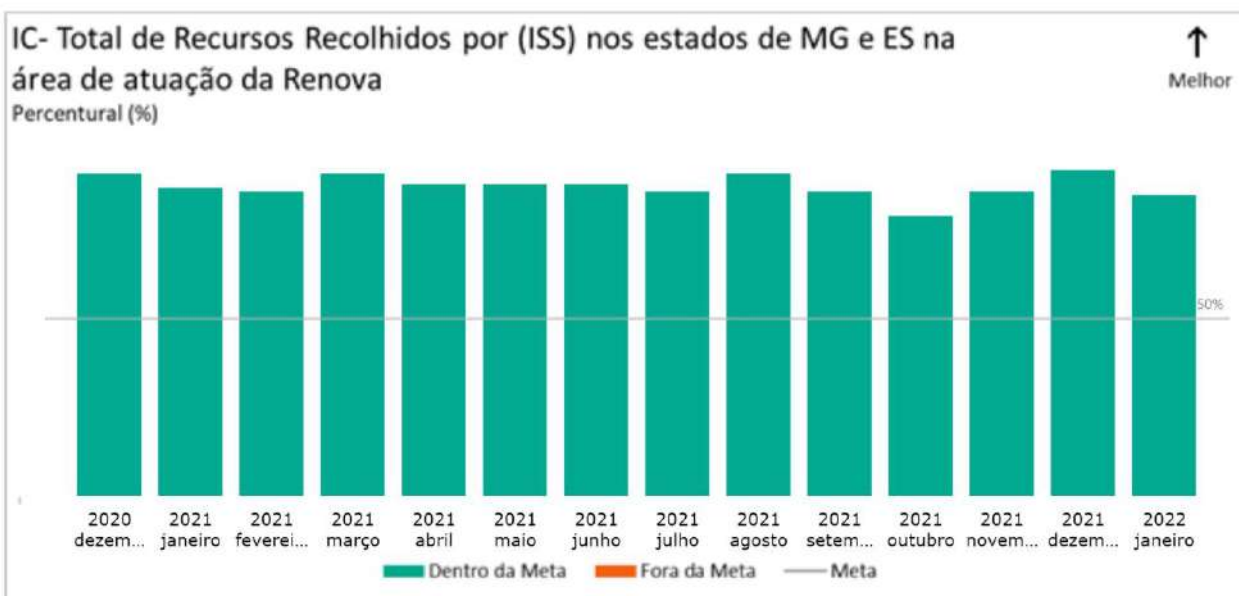


Gráfico 6. Total de Recursos Recolhidos por (ISS) nos estados de MG e ES na área de atuação da Renova. Frequência Mensal.

PG021 Auxílio Financeiro Emergencial

Eixo Pessoas e Comunidades

Objetivo

Fornecer auxílio financeiro emergencial à população impactada que tenha tido comprometimento de sua renda em razão de interrupção comprovada de suas atividades produtivas ou econômicas em decorrência do Rompimento, conforme as Cláusulas de 137 a 140 e 21 a 24 do TTAC.

Status de Cláusulas e Deliberações

Cláusula	137	caput	Judicializado
Deliberação	111	6	Concluído Internamente
Deliberação	141	4	Concluído Internamente
Deliberação	167	1	Concluído Internamente
Deliberação	167	2	Concluído Internamente
Deliberação	167	3	Judicializado
Deliberação	210	único	Concluído Internamente
Deliberação	234	4	Concluído Internamente
Deliberação	234	5	Concluído Internamente
Deliberação	292	2	Concluído Internamente
Deliberação	307	2b	Judicializado
Deliberação	35	n/a	Concluído Internamente
Deliberação	420	3-a	Judicializado
Deliberação	422	2	Concluído Internamente
Deliberação	457	1 e 2	Judicializado
Deliberação	48	n/a	Concluído Internamente
Deliberação	485	1 e 2	Concluído Internamente

Entregas do ano de 2022

A Fundação Renova entende que o Planejamento deste Programa tem sido determinado por decisões judiciais (a exemplo da decisão de 30/11/2021), e, em função disso, não é possível precisar o Planejamento 2022 em sede administrativa.

Grandes números do programa

- Atualmente há 4.510 **titulares** que recebem auxílio financeiro emergencial. Considerando titulares e dependentes, são 9.623 pessoas assistidas pelo Programa;
- Até o momento foram **pagos R\$** 1.686,9 Mi .

Fatos relevantes do mês

Inclusão de 12 auxílios.

Exclusão de 276 auxílios.

Continuação de cancelamentos dos auxílios vinculados à quitação definitiva do Sistema Indenizatório Simplificado previsto na decisão da 12ª Vara Federal.

Indicadores

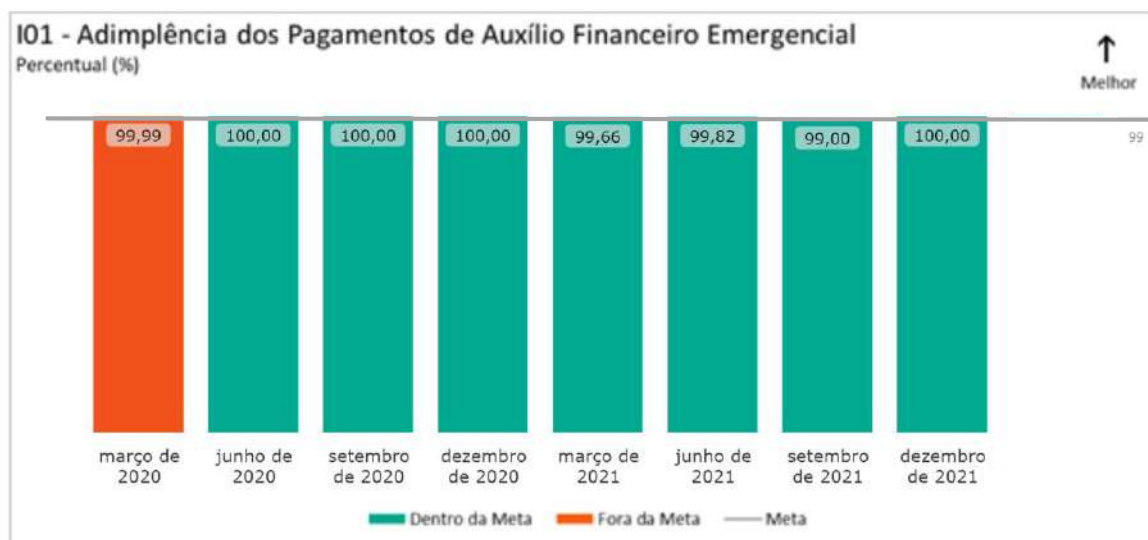


Gráfico 1. Adimplência dos Pagamentos de Auxílio Financeiro Emergencial. Gráfico Acumulado.

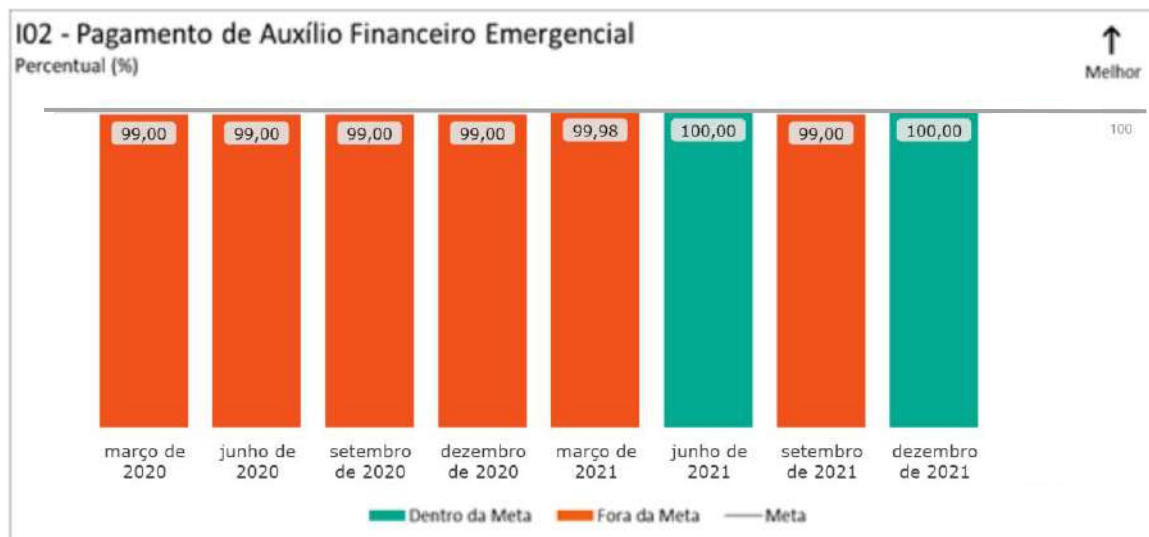


Gráfico 2. Pagamento de Auxílio Financeiro Emergencial. Gráfico Acumulado.

PG023 Manejo de Rejeitos

Eixo Terra e Água

Objetivo

Apresentar diretrizes, conceitos, metodologias, técnicas e critérios para tomada de decisão quanto ao manejo dos rejeitos e para a elaboração e execução de projetos aplicáveis a cada fração territorial nas áreas afetadas pelo rompimento da Barragem de Fundão.

Status de Cláusulas e Deliberações

Cláusula	150	caput	Concluído Internamente
Cláusula	151	caput	Judicializado
Cláusula	180	§único	Judicializado
Cláusula	180	caput	Em Andamento
Deliberação	142	2	Concluído Internamente
Deliberação	164	1	Concluído Internamente
Deliberação	165	1	Em Andamento
Deliberação	165	2	Concluído Internamente
Deliberação	173	3	Concluído Internamente
Deliberação	180	2	Concluído Internamente
Deliberação	194	2	Em Andamento
Deliberação	222	1	Concluído Internamente
Deliberação	222	1.1	Concluído Internamente
Deliberação	222	1.2	Concluído Internamente
Deliberação	222	1.3	Concluído Internamente
Deliberação	222	1.4	Concluído Internamente
Deliberação	222	1.5	Concluído Internamente
Deliberação	222	1.6	Concluído Internamente
Deliberação	222	1.7	Concluído Internamente
Deliberação	245	1	Em Andamento
Deliberação	245	1.1	Concluído Internamente
Deliberação	245	1.2	Concluído Internamente
Deliberação	245	1.3	Concluído Internamente
Deliberação	245	1.4	Em Andamento
Deliberação	246	2	Concluído Internamente
Deliberação	246	3	Concluído Internamente
Deliberação	261	1.16	Concluído Internamente
Deliberação	261	1.17	Concluído Internamente
Deliberação	261	1.19	Concluído Internamente

Deliberação	261	1	Em Andamento
Deliberação	261	1.1	Concluído Internamente
Deliberação	261	1.10	Em Andamento
Deliberação	261	1.11	Em Andamento
Deliberação	261	1.12	Em Andamento
Deliberação	261	1.13	Concluído Internamente
Deliberação	261	1.14	Concluído Internamente
Deliberação	261	1.15	Concluído Internamente
Deliberação	261	1.18	Concluído Internamente
Deliberação	261	1.2	Concluído Internamente
Deliberação	261	1.3	Concluído Internamente
Deliberação	261	1.4	Concluído Internamente
Deliberação	261	1.5	Concluído Internamente
Deliberação	261	1.7	Concluído Internamente
Deliberação	261	1.8	Judicializado
Deliberação	261	1.9	Em Andamento
Deliberação	273	1.3	Em Andamento
Deliberação	273	1.4	Em Andamento
Deliberação	273	1.5	Em Andamento
Deliberação	273	1.6	Em Andamento
Deliberação	273	1.7	Em Andamento
Deliberação	304	2	Judicializado
Deliberação	323	1	Em Andamento
Deliberação	324	2	Concluído Internamente
Deliberação	345	2	Concluído Internamente
Deliberação	358	1	Concluído Internamente
Deliberação	358	2	Concluído Internamente
Deliberação	358	3	Judicializado
Deliberação	362	2	Reprogramado
Deliberação	378	5	Concluído Internamente
Deliberação	378	6	Concluído Internamente
Deliberação	384	1	Concluído Internamente

Deliberação	273	1	Em Andamento
Deliberação	273	1.1	Em Andamento
Deliberação	273	1.2	Concluído Internamente
Deliberação	284	1	Concluído Internamente
Deliberação	284	2	Concluído Internamente
Deliberação	285	2	Concluído Internamente
Deliberação	285	3	Concluído Internamente
Deliberação	285	4	Concluído Internamente
Deliberação	285	5	Concluído Internamente
Deliberação	3	n/a	Concluído Internamente
Deliberação	431	2	Concluído Internamente
Deliberação	45	n/a	Concluído Internamente
Deliberação	453	3	Concluído Internamente
Deliberação	488	4	Concluído Internamente

Deliberação	488	2	Concluído Internamente
Deliberação	497	1	Concluído Internamente
Deliberação	497	2	Concluído Internamente
Deliberação	497	3	Concluído Internamente
Deliberação	516	2	Em Andamento
Deliberação	516	3	Em Andamento
Deliberação	544	2	Concluído Internamente
Deliberação	544	3	Concluído Internamente
Deliberação	86	1-a	Concluído Internamente
Deliberação	86	1-c	Concluído Internamente
Deliberação	86	1-c (ação 1)	Concluído Internamente
Deliberação	86	e	Concluído Internamente
Deliberação	86	f	Concluído Internamente

Entregas do ano de 2022

Excepcionalmente este mês não iremos reportar a timeline referente ao programa PG23, pois estamos em fase de atualização de datas. No próximo ciclo os dados serão reportados.

Grandes números do programa

O programa não possui grandes números.

Fatos relevantes do mês

Não houve fatos relevantes no mês.

Indicadores

Conforme estabelecido pela Nota Técnica 12/2018/CTPDCS/CIF e Deliberação CIF nº 230, os indicadores do Programa estão em discussão no âmbito da 12ª Vara Cível e Agrária, na Ação Civil Pública (ACP) 69758-61.2015.4.01.3400. Portanto, esse processo encontra-se em andamento.

PG025 Programa de Recuperação da Área Ambiental 1

Eixo Terra e Água

Este Programa tem como objetivo geral a recuperação da área diretamente impactada pelo rompimento da barragem de Fundão (ÁREA AMBIENTAL 1) nos municípios de Mariana, Barra Longa, Rio Doce e Santa Cruz do Escalvado, em atendimento as cláusulas 158, 159 e 160 do TTAC, bem como do distrito de Chopotó, localizado no município de Ponte Nova, que foi parcialmente impactado.

Status de Cláusulas e Deliberações

Cláusula	158	Caput	Encerrado
Cláusula	159	§único	Em Andamento
Cláusula	159	Caput (recuperação)	Em Andamento
Cláusula	160	Caput	Concluído Internamente
Deliberação	186	2	Concluído Internamente
Deliberação	223	3	Concluído Internamente
Deliberação	249	3	Concluído Internamente
Deliberação	26	n/a	Concluído Internamente
Deliberação	66	Ação 1	Concluído Internamente
Deliberação	66	Ação 3	Concluído Internamente

Nota: Cláusulas 159 - Nos relatórios anteriormente publicados (Mensais e Anual), a Fundação Renova considerou a cláusula como concluída e, no entanto, neste relatório referente a janeiro de 2022, o status retornou para em andamento, o que reflete o status mais adequado de atendimento desta cláusula.

Entregas do ano de 2022

Excepcionalmente este mês não iremos reportar a timeline referente ao programa, pois estamos em fase de atualização de datas. No próximo ciclo os dados serão reportados.

Grandes números do programa

- 808 **hectares** de plantio emergencial para controle de erosão;
- 113 **afluentes** recuperados;
- 542 **hectares** de restauração florestal implantados e em manutenção.

Fatos relevantes do mês

Prejuízos e retrabalhos nas áreas em processo de restauração florestal decorrentes dos impactos das fortes chuvas que ocorreram na região.

As atividades de manutenção da restauração florestal vem sendo desenvolvidas nos municípios atingidos.

Indicadores

Tabela 1. Indicadores do programa.

CÓDIGO	DESCRIÇÃO	FÓRMULA DE CÁLCULO	UNIDADE DE MEDIDA
I01	Índice de Cobertura Vegetal	$(\text{Área total com cobertura vegetal herbácea - arbustiva} / \text{Área total passível de revegetação emergencial/inicial}) * 100$	%
I02	Índice de Solo Exposto	$(\text{Área total com solo exposto} / \text{Área total passível de revegetação emergencial/inicial}) * 100$	%
I03	Biomassa Total da Vegetação	$(0,011 * \text{banda } 2 * \text{NDVI2}) + (-0,008 * \text{Banda } 3 * \text{NDVI2})$	t/ha
I04	Índice de Redução de Perda de Solo	$(\text{Perda de solo [t/há] nas parcelas de monitoramento tratadas por bioengenharia} / \text{Perda de solo [t/há] nas parcelas de monitoramento e controle}) * 100$	%
I05	Diversidade de Espécies Nativas para Cenários A, B e C	$(\text{Diversidade de espécies nativas no sexto ano de intervenção} / \text{diversidade de espécies nativas do ecossistema de referência}) * 100$	%
I06	Densidade Total de Espécies Nativas (Mudas + Regenerantes) – Cenários A, B e C	Número de indivíduos / área amostral	Nº de indivíduos/ha
I07	Controle de Espécies Invasoras – Cenários B e C	$(\text{Área total com espécie invasora} / \text{Total das áreas em recuperação florestal (cenários B e C)}) * 100$	%
I08	Solo Exposto – Cenários B e C	$(\text{Área total com solo exposto} / \text{Total das áreas em recuperação florestal (cenários B e C)}) * 100$	%

PG026 Programa de Recuperação de Áreas de Preservação Permanente (APPs) e Recargas Hídricas

Eixo Terra e Água

Objetivo
















Promover a recuperação de APPs e áreas de recarga hídrica degradadas do Rio Doce e tributários preferencialmente, mas não se limitando, nas sub-bacias dos rios definidos como fonte superficial de abastecimento alternativo para os municípios e distritos listados nos parágrafos segundo e terceiro da CLÁUSULA 171 deste acordo, conforme as prioridades definidas pelo COMITÊ INTERFEDERATIVO, através da deliberação 196/2018, numa extensão de 40.000 ha em 10 anos.

Este programa será executado diretamente pela Fundação Renova e/ou em cooperação com os governos dos estados de Minas Gerais e Espírito Santo.

Status de Cláusulas e Deliberações

Cláusula	161	Caput	Judicializado
Deliberação	108	2	Concluído Internamente
Deliberação	108	3	Concluído Internamente
Deliberação	11	n/a	Concluído Internamente
Deliberação	133	2	Concluído Internamente
Deliberação	134	2	Concluído Internamente
Deliberação	14	n/a	Concluído Internamente
Deliberação	143	3	Concluído Internamente
Deliberação	143	5	Concluído Internamente
Deliberação	143	6	Concluído Internamente
Deliberação	144	1	Concluído Internamente
Deliberação	196	4	Concluído Internamente
Deliberação	270	4	Em Andamento
Deliberação	343	1.4	Concluído Internamente
Deliberação	44	n/a	Concluído Internamente
Deliberação	490	1	Concluído Internamente
Deliberação	490	2	Concluído Internamente
Deliberação	62	n/a	Concluído Internamente
Deliberação	65	n/a	Concluído Internamente
Deliberação	88	3	Concluído Internamente
Deliberação	89	3	Concluído Internamente
Deliberação	90	3	Concluído Internamente

Entregas do ano de 2022

fevereiro de 2022		Elaboração do conteúdo de material didático-pedagógico de apoio aos eventos de formação, atualização e divulgação técnica científica (objetivo específico 8)
março de 2022		Desenvolvimento dos processos e sistemas para a precificação das sementes produzidas (objetivo específico 7)
abril de 2022		Conclusão as atividades de engajamento nas propriedades para Assentamentos/MST - CFFV - 19/21
abril de 2022		Conclusão da mobilização dos produtores rurais para Assentamentos/MST - CFFV - 19/21
maio de 2022		Conclusão as atividades de engajamento nas propriedades para Mutum e Lajinha - 19/21
maio de 2022		Conclusão da mobilização dos produtores rurais para Santa Teresa - 21/22
maio de 2022		Conclusão as atividades de engajamento nas propriedades para Aimorés e Santa Rita do Ituetto - 21/22
maio de 2022		Conclusão as atividades de engajamento nas propriedades para Mutum e Lajinha - 21/22
maio de 2022		Conclusão da elaboração da 1ª versão do plano Participativo de Coleta de Sementes (objetivo específico 5)
junho de 2022		Elaboração do plano de monitoramento da produção de sementes nas Redes de Sementes e Mudanças da Mata Atlântica na bacia hidrográfica do rio Doce (objetivo específico 6)
junho de 2022		Conclusão as atividades de engajamento nas propriedades para Mutum e Lajinha - 21/22
junho de 2022		Desenvolvimento de software para gestão e acompanhamento da produção de sementes da rede (objetivo específico 13)
junho de 2022		Entrega dos programas computacionais para a gestão e acompanhamento dos processos de produção de sementes nas Redes de Sementes e Mudanças da Bacia do Rio Doce (objetivo específico 13)
julho de 2022		Conclusão da mobilização dos produtores rurais para Alto Rio Novo e Águia Branca - 21/22
setembro de 2022		Conclusão as atividades de engajamento nas propriedades para Outras Localidades (a definir) - 22/23

 **Concluído**
 **Planejado**
 **Reprogramado**

Entregas do ano de 2022















- setembro de 2022 ● Conclusão as atividades de engajamento nas propriedades para Outras Localidades (a definir) - 22/23
- setembro de 2022 ● Conclusão as atividades de engajamento nas propriedades para Brejetuba - 23/24
- setembro de 2022 ● Conclusão as atividades de engajamento nas propriedades para Outras Localidades (a definir) - 23/24
- setembro de 2022 ● Conclusão as atividades de engajamento nas propriedades para Açucena - 21/22
- setembro de 2022 ● Conclusão as atividades de engajamento nas propriedades para Governador Valadares e Periquito - 21/22
- setembro de 2022 ● Conclusão as atividades de engajamento nas propriedades para Sabinópolis, Virginópolis, Guanhães e Governador Valadares - 21/22
- setembro de 2022 ● Conclusão as atividades de engajamento nas propriedades para São Geraldo da Piedade e Santa Efigênea de Minas - 21/22
- setembro de 2022 ● Conclusão dos cercamentos/proteção nas propriedades para Açucena - 21/22
- setembro de 2022 ● Conclusão dos cercamentos/proteção nas propriedades para Sabinópolis, Virginópolis, Guanhães e Governador Valadares - 21/22
- setembro de 2022 ● Conclusão dos cercamentos/proteção nas propriedades para São Geraldo da Piedade e Santa Efigênea de Minas - 21/22
- outubro de 2022 ● Conclusão da elaboração do 2ª versão do Plano Participativo de Coleta de Sementes (objetivo específico 5)

● Concluído

● Planejado

● Reprogramado

Entregas do ano de 2022

- outubro de 2022  Conclusão as atividades de engajamento nas propriedades para Rio Bananal e Linhares - 21/22
- outubro de 2022  Conclusão dos cercamentos/proteção nas propriedades para TI Krenak (Resplendor) - 19/21
- novembro de 2022  Conclusão dos cercamentos/proteção nas propriedades para Colatina e Marilândia - 21/22
- dezembro de 2022  Conclusão dos cercamentos/proteção nas propriedades para Governador Valadares e Periquito - 21/22
- dezembro de 2022  Conclusão as atividades de engajamento nas propriedades para Alto Rio Novo e Água Branca - 21/22
- dezembro de 2022  Conclusão as atividades de engajamento nas propriedades para Pancas - 21/22
- dezembro de 2022  Conclusão as atividades de engajamento nas propriedades para São Roque do Canaã e Colatina - 21/22
- dezembro de 2022  Conclusão dos cercamentos/proteção nas propriedades para Assentamentos/MST - CFFV - 19/21
- dezembro de 2022  Conclusão dos cercamentos/proteção nas propriedades para Rio Bananal e Linhares - 21/22
- dezembro de 2022  Conclusão da mobilização dos produtores rurais para Outras Localidades (a definir) - 22/23
- dezembro de 2022  Conclusão dos cercamentos/proteção nas propriedades para Aimorés e Santa Rita do Itueto - 21/22
- dezembro de 2022  Conclusão dos cercamentos/proteção nas propriedades para Alvarenga e Pocrane - 21/22
- dezembro de 2022  Conclusão dos cercamentos/proteção nas propriedades para Mutum e Lajinha -
- dezembro de 2022  Conclusão dos cercamentos/proteção nas propriedades para Mutum e Lajinha -

 **Concluído**
 **Planejado**
 **Reprogramado**

Grandes números do programa

- 1203,8 **hectares** com o processo de recuperação iniciada;
- 244 **propriedades rurais** parceiras nas ações de recuperação das áreas de preservação permanente (APP) e áreas de recarga hídrica (ARH);
- 21,2 Mil **hectares** inscritos no edital;
- R\$ 523 Mil pagos de PSA aos produtores rurais.

Fatos relevantes do mês

Não houve fatos relevantes no mês.

Indicadores

Tabela 1. Indicadores que não iniciaram a medição.

CÓDIGO	DESCRIÇÃO	FÓRMULA DE CÁLCULO	UNIDADE DE MEDIDA
I01	Diversidade de espécies nativas	(Diversidade de espécies nativas no sexto ano de intervenção/diversidade de espécies nativas do ecossistema de referência) x 100	%
I02	Densidade total de espécies nativas (Mudas + Regenerantes)	Número de indivíduos / área amostral	Nº de indivíduos/ha
I03	Controle de espécies invasoras	(Total da área amostral com espécie invasora/Total da área amostral) x 100	%
I04	Solo exposto	(Total da área amostral com solo exposto/Total da área amostral) x 100	%

PG027 Programa de Recuperação de Nascentes

Eixo Terra e Água

Objetivo

Promover a recuperação de 5.000 (cinco mil) nascentes, a serem definidas pelo Comitê de Bacia Hidrográfica do Doce (CBH-Doce), iniciando a recuperação de 500 (quinhentas) nascentes por ano, a contar da assinatura do TTAC, em um período máximo de 10 (dez) anos, conforme estabelecido no Plano Integrado de Recursos Hídricos do CBH-Doce, podendo abranger toda área da Bacia do Rio Doce.

Este programa será executado diretamente pela Renova e/ou em cooperação com iniciativas correlatas na bacia do rio Doce.

Status de Cláusulas e Deliberações

Cláusula	163	Caput (ação 1)	Judicializado
Deliberação	135	3	Concluído Internamente
Deliberação	135	4	Concluído Internamente
Deliberação	135	5	Concluído Internamente
Deliberação	490	1	Concluído Internamente
Deliberação	490	2	Concluído Internamente
Deliberação	87	3	Concluído Internamente

Entregas do ano de 2022

- janeiro de 2022 ● Conclusão da mobilização dos produtores rurais para Açucena, Guanhães, Governador Valadares, Periquito, Sabinópolis, Santa Efigênea de Minas e São Geraldo da Piedade - 21/22
- janeiro de 2022 ● Conclusão da mobilização dos produtores rurais para Colatina, Pancas, Marilândia e São Roque do Canaã - 21/22
- março de 2022 ● Conclusão as atividades de engajamento nas propriedades para Açucena, Guanhães, Governador Valadares, Periquito, Sabinópolis, Santa Efigênea de Minas e São Geraldo da Piedade - 21/22
- março de 2022 ● Conclusão da mobilização dos produtores rurais para TI Krenak (Resplendor) - 19/21
- abril de 2022 ● Conclusão as atividades de engajamento nas propriedades para Governador Valadares (135 nascentes) - 21/22
- abril de 2022 ● Conclusão as atividades de engajamento nas propriedades para Governador Valadares (20 nascentes) - 21/22
- abril de 2022 ● Conclusão dos cercamentos/proteção nas propriedades para Colatina e Marilândia - 19/21
- abril de 2022 ● Conclusão dos cercamentos/proteção nas propriedades para Rio Bananal e Linhares - 19/21
- junho de 2022 ● Conclusão da mobilização dos produtores rurais para Colatina e Marilândia - 22/23
- junho de 2022 ● Conclusão da mobilização dos produtores rurais para Outras Localidades (a definir) - 22/23
- junho de 2022 ● Conclusão da mobilização dos produtores rurais para Pancas - 22/23
- junho de 2022 ● Lançamento do Edital de mobilização dos produtores rurais para Mutum e Lajinha - 22/23
- julho de 2022 ● Lançamento do Edital de mobilização dos produtores rurais para Outras Localidades (a definir) - 23/24

● Concluído

● Planejado

● Reprogramado

Entregas do ano de 2022

julho de 2022	●	Lançamento do Edital de mobilização dos produtores rurais para Outras Localidades (a definir) - 22/23
julho de 2022	●	Conclusão as atividades de engajamento nas propriedades para Rio Bananal e Linhares - 21/22
setembro de 2022	●	Conclusão as atividades de engajamento nas propriedades para Colatina e Marilândia - 22/23
setembro de 2022	●	Conclusão as atividades de engajamento nas propriedades para Outras Localidades (a definir) - 22/23
setembro de 2022	●	Conclusão as atividades de engajamento nas propriedades para Pancas - 22/23
setembro de 2022	●	Conclusão dos cercamentos/proteção nas propriedades para Sabinópolis, Virginópolis, Guanhões e Governador Valadares - 19/21
setembro de 2022	●	Conclusão as atividades de engajamento nas propriedades para Colatina, Pancas, Marilândia e São Roque do Canaã - 21/22
outubro de 2022	●	Conclusão dos cercamentos/proteção nas propriedades para Colatina, Pancas, Marilândia e São Roque do Canaã - 21/22
outubro de 2022	●	Conclusão dos cercamentos/proteção nas propriedades para Rio Bananal e Linhares - 21/22
dezembro de 2022	●	Conclusão da mobilização dos produtores rurais para Mutum e Lajinha - 22/23
dezembro de 2022	●	Conclusão da mobilização dos produtores rurais para Outras Localidades (a definir) - 22/23
dezembro de 2022	●	Conclusão da mobilização dos produtores rurais para Outras Localidades (a definir) - 23/24
dezembro de 2022	●	Conclusão dos cercamentos/proteção nas propriedades para Paula Cândido, Viçosa e Guaraciaba- 19/21
dezembro de 2022	●	Conclusão dos cercamentos/proteção nas propriedades para Ponte Nova - 19/21
dezembro de 2022	●	Conclusão da mobilização dos produtores rurais para Governador Valadares (135 nascentes) - 21/22
dezembro de 2022	●	Conclusão da mobilização dos produtores rurais para Governador Valadares (20 nascentes) - 21/22
dezembro de 2022	●	Conclusão da mobilização dos produtores rurais para Jampruca, Campanário, Frei Inocência e Itambacuri - 21/22
dezembro de 2022	●	Conclusão da mobilização dos produtores rurais para Rio Bananal e Linhares - 21/22

● Concluído

● Planejado

● Reprogramado

Grandes números do programa

- 1135 **nascentes** com o processo de recuperação iniciada;
- 473 **propriedades rurais** parceiras nas ações de recuperação das nascentes;
- 3334 Mil **nascentes** inscritas no edital;
- R\$ 179 Mil pagos de PSA aos produtores rurais.

Fatos relevantes do mês

Não houve fatos relevantes no mês.

Indicadores

Tabela 1. Indicadores que não iniciaram a medição.

CÓDIGO	DESCRIÇÃO	FÓRMULA DE CÁLCULO	UNIDADE DE MEDIDA
I01	Diversidade de espécies nativas	(Diversidade de espécies nativas no sexto ano de intervenção/diversidade de espécies nativas do ecossistema de referência) x 100	%
I02	Densidade total de espécies nativas (Mudas + Regenerantes)	Número de indivíduos / área amostral	Nº de indivíduos/ha
I03	Controle de espécies invasoras	(Total da área amostral com espécie invasora/Total da área amostral) x 100	%
I04	Solo exposto	(Total da área amostral com solo exposto/Total da área amostral) x 100	%

PG028 Conservação da Biodiversidade Aquática

Eixo Terra e Água

Objetivo

Identificar, mensurar e monitorar os impactos agudos e crônicos, oriundos do rompimento da barragem de Fundão, sobre a biota e ambientes do rio Doce e tributários, da foz, costeiros, estuarinos e marinhos, implementar medidas para a recuperação e conservação desta biota nos ambientes que foram comprovadamente impactados pelo rompimento da barragem de Fundão e avaliar a efetividade dessas medidas.

Status de Cláusulas e Deliberações

Cláusula	164	a (ação 1)	Encerrado
Cláusula	164	a (ação 2)	Encerrado
Cláusula	164	a (ação 3)	Encerrado
Cláusula	164	b	Concluído Internamente
Cláusula	164	c (ação 1)	Reprogramado
Cláusula	164	c (ação 2)	Planejado
Cláusula	165	Inc I	Concluído Internamente
Cláusula	165	Inc II - a	Concluído Internamente
Cláusula	165	Inc II - b	Concluído Internamente
Cláusula	165	Inc III - ES	Em Andamento
Cláusula	165	Inc III - MG	Judicializado
Cláusula	166	§1º	Reprogramado
Cláusula	166	§2º	Planejado
Deliberação	102	2	Concluído Internamente
Deliberação	112	2	Concluído Internamente
Deliberação	113	2	Concluído Internamente
Deliberação	148	3	Concluído Internamente
Deliberação	148	4	Concluído Internamente
Deliberação	159	2	Concluído Internamente
Deliberação	159	3	Judicializado
Deliberação	212	3	Concluído Internamente
Deliberação	218	3	Concluído Internamente
Deliberação	218	4	Concluído Internamente
Deliberação	279	2	Concluído Internamente
Deliberação	279	3	Concluído Internamente
Deliberação	282	1	Concluído Internamente
Deliberação	282	2	Concluído Internamente
Deliberação	336	1	Concluído Internamente

Deliberação	337	1	Concluído Internamente
Deliberação	347	1.3	Concluído Internamente
Deliberação	347	1.4	Concluído Internamente
Deliberação	385	3.2	Concluído Internamente
Deliberação	385	3.3	Concluído Internamente
Deliberação	392	1	Concluído Internamente
Deliberação	447	1	Judicializado
Deliberação	450	2	Judicializado
Deliberação	450	5	Concluído Internamente
Deliberação	461	3	Concluído Internamente
Deliberação	74	1	Concluído Internamente
Deliberação	79	n/a	Concluído Internamente

Entregas do ano de 2022

Excepcionalmente este mês não iremos reportar a timeline referente ao programa PG28, pois estamos em fase de atualização de datas. No próximo ciclo os dados serão reportados.

Grandes números do programa

O programa não possui grandes números.

Fatos relevantes do mês

Conclusão da negociação para o novo acordo com a FUNARB/UFV para o monitoramento da ictiofauna dulcícola, ictioplâncton e macroinvertebrados para os Anos 4 e 5 do PMBA (Programa de Monitoramento da Biodiversidade Aquática).

Indicadores

Os indicadores de resultado do programa, apresentados no Relatório Final de Indicadores de Resultado, propostos durante o Workshop de Revisão dos Indicadores, ainda não foram aprovados pela CTBio/CIF.

PG029 Programa de Fortalecimento das Estruturas de Triagem e Reabilitação da Fauna Silvestre

Eixo Terra e Água

Objetivo

- Efetuar a construção e o aparelhamento de dois Centros de Triagem e Reabilitação de Animais Silvestres (CETRAS), um em Minas Gerais e outro no Espírito Santo; e
- Assegurar recursos para a manutenção operacional desses centros por um período de três anos, contados a partir de sua entrega, de acordo com o Plano de Gestão a ser estabelecido pelo órgão gestor responsável.

Status de Cláusulas e Deliberações

Cláusula	167	caput	Em Andamento
Cláusula	167	§1º	Concluído Internamente
Cláusula	167	§2º	Planejado
Deliberação	218	3	Concluído Internamente
Deliberação	218	4	Concluído Internamente
Deliberação	478	1	Concluído Internamente
Deliberação	484	1, 2 e 3	Concluído Internamente
Deliberação	554	1	Planejado

Entregas do ano de 2022

Excepcionalmente este mês não iremos reportar a timeline referente ao programa PG29, pois estamos em fase de atualização de datas. No próximo ciclo os dados serão reportados.

Grandes números do programa

O programa não possui grandes números.

Fatos relevantes do mês

Recebimento de Ofício Nº 09/2022/SUPES-MG/IBAMA solicitando o sobrestamento das atividades referente ao planejamento de construção do CETRAS-MG, enquanto se processa o levantamento quanto a real viabilidade do local para atividades de manejo de fauna pelas análises de riscos iniciadas após o extravasamento do dique de Lisa da Mina Pau Branco da empresa Vallourec em 08/01/2022;

Indicadores

Os indicadores de resultados do programa foram aprovados em dezembro de 2021 pela Deliberação CIF 553, porém por solicitação do IBAMA, as ações deste programa estão paralisadas devido a indefinição sobre as áreas a serem construídos os CETRAS, tanto no Espírito Santo quanto em Minas Gerais. Desta forma, não será possível a medição dos indicadores até a retomada das ações ainda sem previsão.

PG030 Conservação da Biodiversidade Terrestre

Eixo Terra e Água

Objetivo

- Identificar e caracterizar os impactos do rompimento da barragem de Fundão sobre as espécies da biodiversidade terrestre na área de estudo;
- Apresentar e executar um plano de ação para conservação desta biota conforme resultados dos estudos de impacto;
- Demonstrar/indicar os efeitos da implementação do plano de ação sobre a biodiversidade terrestre.

Status de Cláusulas e Deliberações

Cláusula	168	§1º	Concluído Internamente
Cláusula	168	§2º	Em Andamento
Cláusula	168	Caput	Concluído Internamente
Deliberação	132	2	Concluído Internamente
Deliberação	218	3	Concluído Internamente
Deliberação	218	4	Concluído Internamente
Deliberação	449	3	Concluído Internamente
Deliberação	517	3	Concluído Internamente
Deliberação	91	2	Concluído Internamente
Deliberação	91	3	Concluído Internamente

Entregas do ano de 2022

Excepcionalmente este mês não iremos reportar a timeline referente ao programa PG30, pois estamos em fase de atualização de datas. No próximo ciclo os dados serão reportados.

Grandes números do programa

- 10 **grupos faunísticos, além da flora terrestre**, monitorados na área de estudo;
- 49 **ações** definidas no **Plano de Ação para Conservação da Biodiversidade Terrestre**.

Fatos relevantes do mês

Não houve fatos relevantes no mês.

Indicadores

Os indicadores deste programa foram aprovados pela CTBio/CIF em dezembro de 2021 pela Deliberação 552, e passarão a ser reportados nos próximos meses.

PG031 Coleta e Tratamento de Esgoto e Destinação de Resíduos Sólidos

Eixo Reconstrução e Infraestrutura

Objetivo

Disponibilizar recursos financeiros, no valor de R\$ 500.000.000,00 (quinhentos milhões de reais), aos 39 municípios da Área Ambiental 2, por meio de contratação de instituições financeiras públicas, para custeio da elaboração ações de esgotamento sanitário e destinação de resíduos sólidos urbanos com vistas à melhoria da qualidade da água do Rio Doce, contando com atividades complementares de apoio técnico e capacitação dos agentes municipais.

As ações compreendidas no escopo deste programa são: elaboração planos municipais de saneamento básico, elaboração de projetos de sistema de esgotamento sanitário, implementação de obras de coleta e tratamento de esgotos, implantação, ampliação e melhorias de programas de coleta seletiva; unidades de triagem de recicláveis; unidades de tratamento de orgânicos; estações de transbordo; erradicação de lixões e implantação de aterros sanitários regionais, conforme cláusula 169 do TTAC e Revisão Extraordinária 02.

Adicionalmente aos recursos previstos na Cláusula 169 do TTAC, o programa prevê também a destinação de R\$ 17 milhões para atendimento ao pleito do Consórcio Público para o Tratamento e Destinação Final Adequada de Resíduos Sólidos da Região Doce Oeste do Estado do Espírito Santo (CONDOESTE), classificados como compensatórios no âmbito da Cláusula 232 do TTAC.

Status de Cláusulas e Deliberações

Cláusula	169	caput	Em Andamento
Cláusula	170	4ª Diretriz	Encerrado
Cláusula	170	Inc I	Encerrado
Cláusula	170	Inc II	Encerrado
Cláusula	170	Inc III	Encerrado
Cláusula	170	Inc IV	Encerrado
Cláusula	170	Inc V	Encerrado
Deliberação	122	n/a	Concluído Internamente
Deliberação	224	5	Concluído Internamente
Deliberação	259	2	Concluído Internamente
Deliberação	259	3	Em Andamento
Deliberação	295	1	Concluído Internamente
Deliberação	295	2	Concluído Internamente
Deliberação	75	4-4.1	Concluído Internamente
Deliberação	75	4-4.2	Concluído Internamente
Deliberação	75	4-4.3	Concluído Internamente

Entregas do ano de 2022

fevereiro de 2022	●	Conclusão do repasse do Pleito de Marliéria MREESCT01 para aquisição de terreno.
fevereiro de 2022	●	Conclusão do repasse do Pleito de Dionísio DIOESCT01 para desapropriação/aquisição de área para instalação da ETE no Distrito de Conceição de Minas de Dionísio
fevereiro de 2022	●	Conclusão do repasse Pleito de Rio Casca RICESAO01 para contratação de assessoria técnica para acompanhamento técnico de obras.
março de 2022	●	Conclusão do repasse do Pleito de Rio Casca RICESOB05 para obras do sistema de esgotamento sanitário.
março de 2022	●	Conclusão do repasse do Pleito de Rio Doce RIDESOB01 para construção de SES para o distrito de Matadouro.
março de 2022	●	Conclusão do repasse do Pleito de Rio Doce RIDESOB02 para construção de SES para o distrito de Jorge.
abril de 2022	●	Conclusão do repasse do Pleito de Ipaba IPBESPJ01 para elaboração de projeto de sistema de esgotamento sanitário da sede do município e povoado de Boachá
abril de 2022	●	Conclusão do repasse do Pleito de Itueta ITUESPJ02 para elaboração de projetos de esgotamento sanitário.
abril de 2022	●	Conclusão do repasse do Pleito de Aimorés AIMRSPJ01 de esgotamento sanitário para elaboração de projetos.
maio de 2022	●	Conclusão do repasse do Pleito de Galiléia GALEESCT01 de esgotamento sanitário para aquisição de terreno.
maio de 2022	●	Conclusão do repasse do Pleito de Rio Doce RIDESOB03 para construção de SES para o distrito de São José de Entre Montes.
maio de 2022	●	Conclusão do repasse do Pleito de Córrego Novo CONESOB01 para execução de obras de esgotamento sanitário.
maio de 2022	●	Conclusão do repasse do Pleito de Alpercata ALPESPJ01 de esgotamento sanitário para elaboração de projetos.
julho de 2022	●	Conclusão do repasse do Pleito de Sem Peixe SEPESOB01 para complementação de recursos de contrapartida.
julho de 2022	●	Conclusão do repasse do Pleito TIMRSPM03 para elaboração do Plano de Recuperação de Área Degradada (PRAD).
julho de 2022	●	Conclusão do repasse do Pleito de Pingo d'Água PIARSAB01 para aquisição de bens.
agosto de 2022	●	Conclusão do repasse do Pleito de Aimorés AIMESCT02 de esgotamento sanitário para aquisição de terreno.
agosto de 2022	●	Conclusão do repasse do Pleito de Santana do Paraíso SAPRSPM01 para revisão do PGIRS.
agosto de 2022	●	Conclusão do repasse do Pleito de Periquito PERRSOB02 para obras na Unidade de Triagem de Recicláveis e Compostagem.
agosto de 2022	●	Conclusão do repasse do Pleito de Ipatinga IPAESOB03 para execução de obras de esgotamento sanitário.
setembro de 2022	●	Conclusão do repasse do Pleito de Marilândia MRLESPJ07 para elaboração de projetos de esgotamento sanitário.
setembro de 2022	●	Conclusão do repasse do Pleito de Dionísio DIOESOB03 para execução de obras de esgotamento sanitário.

● Concluído

● Planejado

● Reprogramado

Entregas do ano de 2022

setembro de 2022	●	Conclusão do repasse do Pleito de Bugre BUGESPJ02 de esgotamento sanitário para elaboração de projetos.
setembro de 2022	●	Conclusão do repasse do Pleito de Naque NAQESPJ02 para elaboração de projetos de esgotamento sanitário.
setembro de 2022	●	Conclusão do repasse do Pleito de Galiléia GALESPJ01 para elaboração de projetos de sistema de esgotamento sanitário.
setembro de 2022	●	Conclusão do repasse do Pleito de Dionísio DIORSAB01 para aquisição de bens.
outubro de 2022	●	Conclusão do repasse do Pleito de Iapu IAPRSAB02 para aquisição de bens.
outubro de 2022	●	Conclusão do repasse do Pleito de Aimorés AIMESPJ03 de esgotamento sanitário para elaboração de projetos.
outubro de 2022	●	Conclusão do repasse do Pleito de Barra Longa BALRSPJ01 de esgotamento sanitário para elaboração de projetos.
novembro de 2022	●	Conclusão do repasse do Pleito de Raul Soares RASESPJ02 para elaboração de projetos de esgotamento sanitário.
novembro de 2022	●	Conclusão do repasse do Pleito de Naque NAQESPM01 para revisão do Plano Municipal de Saneamento Básico.
dezembro de 2022	●	Conclusão do repasse do Pleito de Iapu IAPESOB03 para execução de obras de esgotamento sanitário.
dezembro de 2022	●	Conclusão do repasse do Pleito de Tumiritinga TUMESPJ01 para elaboração de projetos de esgotamento sanitário.
dezembro de 2022	●	Conclusão do repasse do Pleito de Barra Longa BALEST01 de esgotamento sanitário para aquisição de terreno.

● Concluído

● Planejado

● Reprogramado

Grandes números do programa

- No mês **01/2022** , foram repassados R\$ **1.611.907** para ações dos municípios*;
- No mês **01/2022** foram ofertadas **0** **oficinas de capacitação** para os municípios da Área Ambiental 2;
- No mês **01/2022** a equipe técnica realizou **81** **visitas e/ou reuniões de apoio técnico aos municípios.**

*Repasse para ações dos municípios de Córrego Novo, Santana do Paraíso, São Domingos do Prata e consórcio Condoeste.

Fatos relevantes do mês

Em janeiro de 2022, foi realizado repasse ao consórcio CONDOESTE, no valor de R\$ 384.629,39, referente a execução de obra para implantação da Central de Tratamento de Resíduos;

Em janeiro de 2022, foi realizado repasse ao município de Aimorés, no valor de R\$ 24.845,54, referente a elaboração de projetos de sistema de esgotamento sanitário;

Em janeiro de 2022, foi realizado repasse ao município de Córrego Novo, no valor de R\$ 502.208,48, referente a execução de obra de sistema de esgotamento sanitário;

Em janeiro de 2022, foi realizado repasse ao município de Dionísio, no valor de R\$ 151.225,00, referente a execução de obra de sistema de esgotamento sanitário;

Em janeiro de 2022, foi realizado repasse ao município de Santana do Paraíso, no valor de R\$ 247.000,00, referente a aquisição de bens;

Em janeiro de 2022, foi realizado repasse ao município de São Domingos do Prata, no valor de R\$ 301.998,75, referente a execução de obra de sistema de esgotamento sanitário;

Indicadores

Nota: Durante a 31ª Reunião do Comitê Interfederativo, que deliberou a aprovação da Nota Técnica CT-SHQA nº 24/2018 (Deliberação CIF nº 224/2018), a Fundação Renova se manifestou contrária ao procedimento adotado para aprovação da mesma. Foi registrado em ata desta reunião que a Fundação se manifestaria. A Fundação Renova se manifestou ao CIF/CT-SHQA por meio do ofício OFI.NII.012019.497, em 02/01/2019 e até o momento não se teve retorno deste Comitê. Além disso, em novembro/2019, foram realizadas oficinas de revisão dos Programas com participação de representantes da Fundação Renova e CT-SHQA. O resultado dessa oficina culminou na Definição do Programa 2020, protocolada em 29/10/2020, mas que até o momento também não teve resposta da CT-SHQA/CIF.

Em julho de 2021 foi emitido pela auditoria externa independente o Relatório de Acompanhamento do Programa, Ciclo 2, que apontava três itens relativos aos indicadores.

Como Plano de Ação a Fundação Renova informou que iria “agendar reunião com a CT-SHQA para definir/formalizar quais os indicadores o Programa 31 deverá adotar, considerando que até o momento não se teve resposta sobre a Definição do Programa e manifestação protocolada pela Fundação Renova. Após o alinhamento da reunião, Fundação Renova irá detalhar os indicadores acordados e protocolar junto ao CIF.”

Para dar início ao Plano de Ação a Fundação Renova protocolou junto ao CT-SHQA/CIF o ofício FR.2021.1064, em 08/07/2021, solicitando para a próxima Reunião Extraordinária da CT-SHQA pauta para tratarmos sobre os indicadores do PG31.

Em 25/11/2021 a Fundação Renova protocolou o ofício FR.2021.1862 junto à CTSHQA/CIF, resgatando o ofício anterior e outros sem manifestação da CT-SHQA/CIF e sugerindo ajustes nas Fichas dos Indicadores do documento de Definição.

No dia 14/12/2021 ocorreu a 58ª reunião da CTSHQA, que aprovou a NT 104/2021, que define quais são os indicadores do PG31 e ajustes a serem realizados pela Fundação Renova na Definição do Programa. Porém a Nota Técnica não foi deliberada na 8ª Reunião Extraordinária do CIF, no dia 17/12/21, que solicitou à CT-SHQA que apresentasse o documento de Definição do Programa final, sem solicitação de novas adequações à Fundação Renova.

A Fundação Renova aguarda a aprovação da Definição do Programa pela CT-SHQA/CIF para apresentar os indicadores do Programa no presente Relatório.

PG032 Melhoria dos Sistemas de Abastecimento de Água

Eixo Reconstrução e Infraestrutura

Promover alternativas de captação e adução de água, visando garantir, em parte, o reestabelecimento do abastecimento de água com a redução de dependência relativa ao rio Doce, e promover melhorias referentes a tratamentos de água para abastecimento público, por meio de medidas de cunhos reparatório e compensatório, em municípios/localidades que tiveram seus sistemas de abastecimento temporariamente inviabilizados.

Status de Cláusulas e Deliberações

Cláusula	171	caput (obra)	Judicializado
Cláusula	171	caput (projeto)	Judicializado
Deliberação	10	n/a	Concluído Internamente
Deliberação	107	3.1	Concluído Internamente
Deliberação	107	4	Concluído Internamente
Deliberação	123	2	Concluído Internamente
Deliberação	123	3	Judicializado
Deliberação	124	2	Concluído Internamente
Deliberação	124	4	Concluído Internamente
Deliberação	16	n/a	Judicializado
Deliberação	185	2	Concluído Internamente
Deliberação	185	3	Concluído Internamente
Deliberação	185	4	Judicializado
Deliberação	185	5	Judicializado
Deliberação	185	6	Judicializado
Deliberação	2	1	Em Andamento
Deliberação	258	2	Judicializado
Deliberação	258	4	Concluído Internamente
Deliberação	258	5	Concluído Internamente
Deliberação	308	2	Judicializado
Deliberação	315	1	Concluído Internamente
Deliberação	325	1	Judicializado
Deliberação	33	1	Concluído Internamente
Deliberação	33	i e ii	Em Andamento
Deliberação	378	5	Concluído Internamente
Deliberação	378	6	Concluído Internamente
Deliberação	379	1	Concluído Internamente
Deliberação	379	2	Concluído Internamente
Deliberação	379	3	Concluído Internamente
Deliberação	4	n/a	Judicializado

Deliberação	443	a	Concluído Internamente
Deliberação	76	3	Concluído Internamente
Deliberação	76	4	Concluído Internamente
Deliberação	76	5	Concluído Internamente
Deliberação	98	1	Concluído Internamente

Entregas do ano de 2022

Excepcionalmente este mês não iremos reportar a timeline referente ao programa PG32, pois estamos em fase de revisão de cronograma. No próximo ciclo os dados voltarão a ser reportados normalmente.

Grandes números do Programa

- 17 sistemas de tratamento de água concluídos, entre Estações de Tratamento de Água (ETAs) convencionais e tratamentos simplificados;
- 18 adutoras concluídas (entre concluídas e reformadas);

Fatos relevantes do mês*

Na semana do dia 24 de janeiro de 2022 a equipe de perícia visitou as seguintes localidades, em casas dos atendidos com fornecimento de água Linhares, Ipaba, Caratinga, Santana do Paraíso, Aimorés, Itueta e Resplendor

Em 26 de janeiro de 2022 a equipe de perícia visitou estações de tratamento de água das localidades de Perpétuo Socorro (Cachoeira Escura), município de Belo Oriente/MG, e São Vitor, município de Governador Valadares/MG, para entendimento do histórico, situação fática e administrativa, projetos e obras em andamento e já realizados.

Em 27 de janeiro de 2022 a equipe de perícia realizou visita técnica nas obras em andamento da captação alternativa (adutora) na sede de Governador Valadares/MG.

Em 31 de janeiro a equipe de perícia realizou visita técnica ao sistema de tratamento de água da localidade de Regência, município de Linhares.

* As ações da Cláusula nº171 do TTAC, que embasam a atuação do Programa 32 - Melhoria dos Sistemas de Abastecimento Público de Água, estão judicializadas desde março de 2020, no contexto do Eixo Prioritário nº 9, da Ação Civil Pública da 12ª Vara Federal Cível e Agrária da Seção Judiciária de Minas Gerais. As tratativas relativas às ações sob controle e supervisão judicial, inclusive as que se referem aos prazos, estão sendo orientadas nesse âmbito.

* Em função da judicialização do Programa 32 foram realizadas visitas técnicas pela Perícia da 12ª Vara Federal Cível e Agrária da SJMG, conforme descrito acima.

Fatos relevantes do mês

Na semana do dia 24 de janeiro de 2022 a equipe de perícia visitou as seguintes localidades, em casas dos atendidos com fornecimento de água Linhares, Ipaba, Caratinga, Santana do Paraíso, Aimorés, Itueta e Resplendor

Em 26 de janeiro de 2022 a equipe de perícia visitou estações de tratamento de água das localidades de Perpétuo Socorro (Cachoeira Escura), município de Belo Oriente/MG, e São Vitor, município de Governador Valadares/MG, para entendimento do histórico, situação fática e administrativa, projetos e obras em andamento e já realizados.

Em 27 de janeiro de 2022 a equipe de perícia realizou visita técnica nas obras em andamento da captação alternativa (adutora) na sede de Governador Valadares/MG.

Em 31 de janeiro a equipe de perícia realizou visita técnica ao sistema de tratamento de água da localidade de Regência, município de Linhares.

* As ações da Cláusula nº171 do TTAC, que embasam a atuação do Programa 32 - Melhoria dos Sistemas de Abastecimento Público de Água, estão judicializadas desde março de 2020, no contexto do Eixo Prioritário nº 9, da Ação Civil Pública da 12ª Vara Federal Cível e Agrária da Seção Judiciária de Minas Gerais. As tratativas relativas às ações sob controle e supervisão judicial, inclusive as que se referem aos prazos, estão sendo orientadas nesse âmbito.

* Em função da judicialização do Programa 32 foram realizadas visitas técnicas pela Perícia da 12ª Vara Federal Cível e Agrária da SJMG, conforme descrito acima.

Indicadores

I01 –Índice de Localidades com Termos de Compromisso Assinados por Prefeituras e Prestadores de Serviços de Abastecimento de Água: indicador não está sendo medido, pois algumas soluções antes pactuadas com as prefeituras e concessionárias podem não ocorrer , devido à judicialização.

I02 –Índice de Localidades com Projetos Básicos Concluídos: indicador não está sendo medido, pois algumas soluções antes pactuadas com as prefeituras e concessionárias podem não ocorrer , devido à judicialização.

Indicadores



Gráfico 1. Índice de Localidades com Termos de Entrega e Recebimento - Captações Alternativas. Frequência Mensal.



Gráfico 2. Índice de Localidades com Termos de Entrega e Recebimento - Melhoria das Estações de Tratamento de Água. Frequência Mensal.

Indicadores



Gráfico 3. Índice de Localidades com Captações Alternativas Concluídas e Aptas a Operar. Frequência Trimestral.

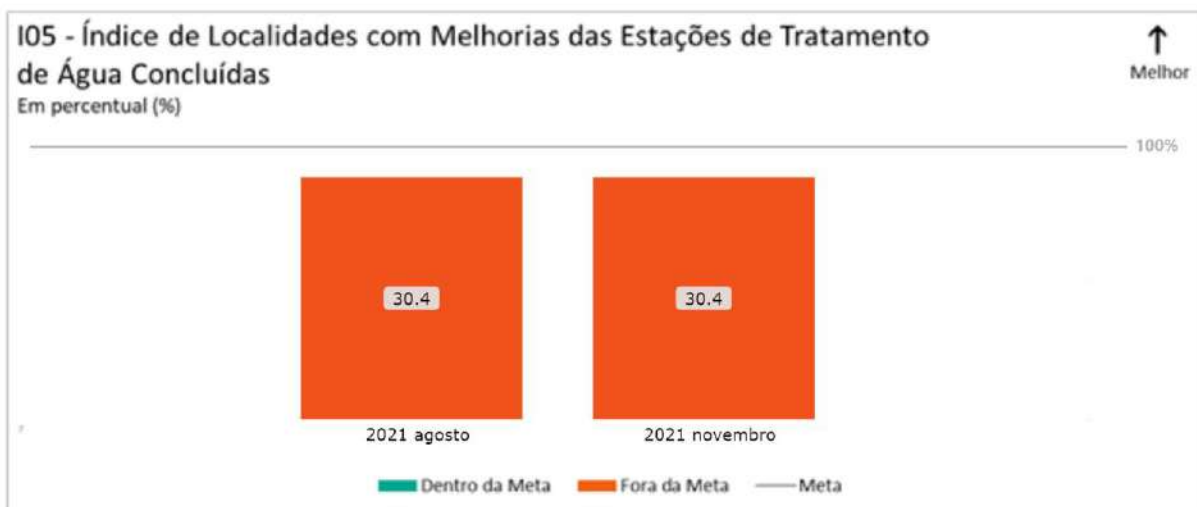


Gráfico 4. Índice de Localidades com Melhorias das Estações de Tratamento de Água Concluídas. Frequência Trimestral.

PG033 Programa de Educação para Revitalização da Bacia do Rio Doce (Educação Ambiental)

Eixo Pessoas e Comunidades

Objetivo

Implementar processos de educação socioambiental que desenvolvam competências e habilidades para engajar pessoas e coletivos no desenvolvimento de iniciativas para a revitalização dos territórios atingidos.

Status de Cláusulas e Deliberações

Cláusula	172	Caput	Em Andamento
Deliberação	136	1	Concluído Internamente
Deliberação	240	1	Concluído Internamente
Deliberação	288	1	Concluído Internamente
Deliberação	288	2	Em Andamento
Deliberação	343	1.4	Concluído Internamente
Deliberação	549	2	Planejado

Entregas do ano de 2022

Excepcionalmente este mês não iremos reportar a timeline referente ao programa PG33, pois estamos em fase de atualização de datas. No próximo ciclo os dados serão reportados.

Grandes números do programa

O programa não possui grandes números.

Fatos relevantes do mês

Conclusão da 4ª turma do curso de Formação de Formadores em Agroecologia em assentamentos da reforma agrária em Minas Gerais, finalizando, assim, essa modalidade de formação.

Indicadores

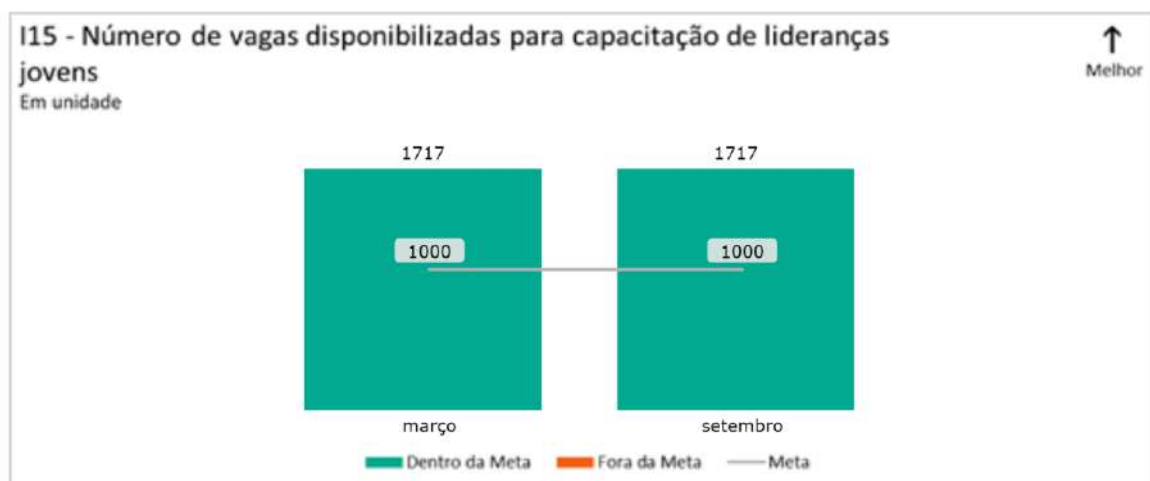


Gráfico 1. Número de vagas disponibilizadas x número de inscritos para capacitação de lideranças. Gráfico semestral.

PG034 Preparação para Emergências Ambientais

Eixo Pessoas e Comunidades

Objetivo

Implantação de ações de incremento às estruturas de apoio para os sistemas de emergências ambientais nos Municípios de Mariana, Barra Longa, Rio Doce e Santa Cruz do Escalvado, de forma integrada com a Defesa Civil, conforme previsto na Cláusula 173 do TTAC, promovendo a ampliação da percepção das comunidades e a autonomia da defesa civil para atuação, gestão e convivência em cenários de riscos e desastres.

Status de Cláusulas e Deliberações

Cláusula	173	§1º	Concluído Internamente
Cláusula	173	§2º	Concluído Internamente
Cláusula	173	Caput (ação 1)	Concluído Internamente
Cláusula	173	Caput (ação 2)	Em Andamento
Deliberação	128	2	Concluído Internamente
Deliberação	303	2	Concluído Internamente
Deliberação	357	2	Concluído Internamente
Deliberação	357	3	Concluído Internamente
Deliberação	439	2	Concluído Internamente

Entregas do ano de 2022

Excepcionalmente este mês não iremos reportar a timeline referente ao programa, pois estamos em fase de atualização de datas. No próximo ciclo os dados serão reportados.

Grandes números do programa

O programa não possui grandes números.

Fatos relevantes do mês

Não houve fatos relevantes no mês.

Indicadores

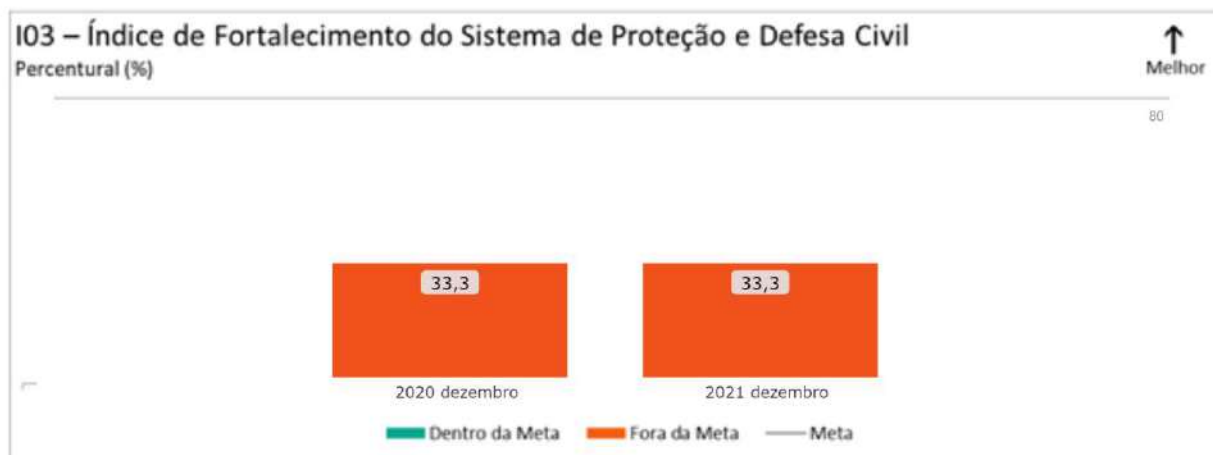


Gráfico 1. Índice de Fortalecimento do Sistema de Proteção e Defesa Civil. Frequência anual.

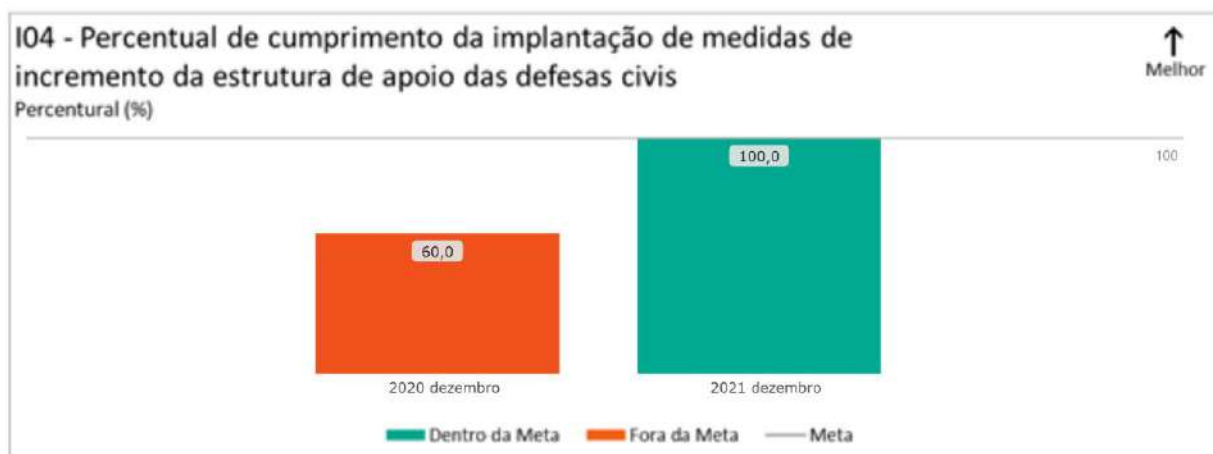


Gráfico 2. Percentual de cumprimento da implantação de medidas de incremento da estrutura de apoio das defesas civis. Frequência anual.

Os indicadores do programa foram aprovados pelo CIF, porém ainda estão fora do período de medição.

Tabela 1. Indicadores que não iniciaram a medição.

CÓDIGO	DESCRIÇÃO	UNIDADE DE MEDIDA	INÍCIO DA MEDIÇÃO
I01	Percentual de indivíduos capacitados (cursos de longa duração)	%	Junho/25

Nota técnica:

O I02 – Taxa de resposta às demandas de Promoção à capacitação da Defesa Civil, não teve medição tendo em vista, que não houve demanda no período de Janeiro de 2022.

PG035 Programa de Informação para a População

Eixo Pessoas e Comunidade

Objetivo

Salvaguardar e dar acesso às informações sobre o rompimento da barragem de Fundão e seus desdobramentos, incluindo:

- (i) estudos técnicos e ações de reparação e compensação; aos moradores locais, pessoas atingidas, poder público, comunidade acadêmica e outros públicos, por meio de espaços físicos e itinerantes, que constituem o Centro de Informação Técnica; e
- (ii) processos socioeconômicos e socioambientais relacionados às comunidades e municípios atingidos, sobre o modo de vida e memória.

Status de Cláusulas e Deliberações

Cláusula	174	§1º	Em Andamento
Cláusula	174	Caput (ação 1)	Em Andamento
Cláusula	65	caput	Em Andamento
Deliberação	229	3	Concluído Internamente
Deliberação	229	4	Concluído Internamente
Deliberação	229	5	Concluído Internamente
Deliberação	306	2	Concluído Internamente
Deliberação	306	4.1	Concluído Internamente
Deliberação	306	4.2	Concluído Internamente
Deliberação	376	2	Concluído Internamente
Deliberação	437	1- a	Concluído Internamente
Deliberação	437	1- b	Concluído Internamente
Deliberação	437	1- c	Concluído Internamente
Deliberação	437	1- d	Concluído Internamente
Deliberação	437	1- e	Concluído Internamente
Deliberação	437	1- f	Concluído Internamente
Deliberação	437	1- g	Concluído Internamente
Deliberação	437	1- h	Concluído Internamente
Deliberação	437	1- i	Concluído Internamente
Deliberação	437	1- j	Concluído Internamente
Deliberação	437	1- k	Concluído Internamente
Deliberação	437	1- l	Concluído Internamente
Deliberação	500	I	Concluído Internamente
Deliberação	500	II	Concluído Internamente
Deliberação	500	III	Concluído Internamente
Deliberação	500	IV	Concluído Internamente
Deliberação	500	V	Concluído Internamente

Entregas do ano

Excepcionalmente este mês não iremos reportar a timeline referente ao programa, pois estamos em fase de atualização de datas. No próximo ciclo os dados serão reportados.

Grandes números do programa

INDICADOR	janeiro de 2022	ACUMULADO
Quantidade de acessos à plataforma interativa	80	80
Quantidade de atividades nos territórios	0	0

Fatos relevantes do mês

No dia 11 de janeiro foi realizada reunião entre a equipe do PG35 e a Digital Pixel, para desenvolver melhorias e uma nova versão da Plataforma Interativa do CIT do rio Doce.

Foram realizadas reuniões entre equipe técnica e empresa Digital Pixel para apresentação do organograma da Plataforma Interativa, com ajustes apontados pela equipe técnica, e formalização sobre aprovação do Diagnóstico de Usabilidade da Plataforma Interativa do CIT do rio Doce. As reuniões foram realizadas em 14,18 e 24 de janeiro de 2022.

No dia 18 de janeiro de 2022 foi realizada uma reunião entre as equipe do PG35 e de RI da Engenharia da Fundação Renova, da Pöyry Engenharia com a Prefeitura de Governador Valadares para reapresentação do Projeto Conceitual do CIT GV com vistas à aprovação.

No dia 19 de janeiro de 2022 foi protocolo da junto ao Cartório do 1º Ofício de Registro de Imóveis da Comarca de Governador Valadares uma solicitação da certidão da Praça Getúlio Vargas, local pretendido para construção do CIT GV.

No dia 31 de janeiro de 2022 foi encaminhado à Fundação Renova pela Prefeitura de Governador Valadares resposta ao Ofício FR 2021.1671 referente à aprovação do Termo de Parceria solicitando novas adequações ao documento em questão.

Indicadores

Os indicadores do Programa foram construídos, revisados e apresentados à CT-PDCS que não apresentou restrição ou divergência. A aprovação definitiva deles está condicionada à aprovação da Definição do Programa.

PG036 Comunicação Nacional e Internacional

Eixo Pessoas e Comunidades

Objetivo

- Estabelecer sítio eletrônico em no mínimo dois idiomas, para divulgar as ações e o andamento dos programas desenvolvidos em função do TTAC. (Cláusula 175 conforme anexo I, e Revisão Extraordinária número 3, de 30 de agosto de 2018);
- Comunicar à sociedade, às comunidades atingidas, aos órgãos reguladores e aos diversos públicos relacionados sobre as ações conduzidas pela Fundação Renova, também como forma de contrapor boatos e notícias de teor falso
- Ampliar o alcance das informações e abrir espaço para discussão e construção coletiva de ideias relacionadas ao processo de reparação e compensação conduzidos pela Fundação Renova.

Status de Cláusulas e Deliberações

Cláusula	175	Caput (ação 1)	Em Andamento
Cláusula	175	Caput (ação 2)	Em Andamento
Deliberação	530	1	Em Andamento

Entregas do ano

Excepcionalmente este mês não iremos reportar a timeline referente ao programa, pois estamos em fase de atualização de datas. No próximo ciclo os dados serão reportados.

Grandes números do Programa

Tabela 1. Grandes Números.

INDICADOR	dezembro de 2021 janeiro de 2022		ACUMULADO 2022	ACUMULADO (2016 - 2022)
Acesso ao Site (mês)	308.425	200.367	200.367	7.346.349
Documentos no site (mês)	15	15	15	478
Notícias Publicadas (mês)	9	5	5	892
Vídeos (mês)	20	7	7	589

Fatos relevantes do mês

Atualização das entregas e fatos relevantes do mês reportadas pelos demais programas no relatório mensal do CIF (Comitê Interfederativo) e nas páginas dos programas hospedados no site, nas versões em português e inglês.

Indicadores

Tabela 2. Indicadores mensurados atualmente.

▲	INDICADOR	dezembro de 2021 janeiro de 2022	
	I01 – Acessos das cidades prioritárias ao site	211.934	127.341
	I02 – Visualizações de páginas de serviço	82.287	31.762
	I04 – Alcance Orgânico LinkedIn	28.219	16.530
	I05 – Alcance Orgânico Facebook	13.917	11.446
	I06 – Visualizações no Youtube	10.461	8.468
	I03 – Tempo de resposta	9,03 Horas	8,03 Horas

PG038 Monitoramento da Bacia do Rio Doce

Eixo Terra e Água

Objetivo

Investigar e monitorar a Bacia do Rio Doce, áreas estuarinas e costeiras (isóbata 10 metros), gerando informações sobre a qualidade da água e sedimentos para subsidiar a tomada de decisão e desenvolvimento dos programas e ações correlatos.

Status de Cláusulas e Deliberações

Cláusula	177	§1º	Encerrado
Cláusula	177	Caput	Em Andamento
Cláusula	178	Caput	Em Andamento
Deliberação	107	3.1	Concluído Internamente
Deliberação	107	4	Concluído Internamente
Deliberação	129	1	Em Andamento
Deliberação	198	1	Em Andamento
Deliberação	198	2	Concluído Internamente
Deliberação	198	3	Em Andamento
Deliberação	247	1	Concluído Internamente
Deliberação	247	2	Em Andamento
Deliberação	265	1	Concluído Internamente
Deliberação	265	2	Concluído Internamente
Deliberação	301	único	Em Andamento
Deliberação	310	3.1	Concluído Internamente
Deliberação	310	3.2	Reprogramado
Deliberação	313	2	Concluído Internamente
Deliberação	378	5	Concluído Internamente
Deliberação	378	6	Concluído Internamente
Deliberação	381	1	Concluído Internamente
Deliberação	409	2	Concluído Internamente
Deliberação	432	1, 2,3	Concluído Internamente
Deliberação	455	1	Concluído Internamente
Deliberação	458	2	Concluído Internamente
Deliberação	458	3	Concluído Internamente
Deliberação	511	2	Concluído Internamente
Deliberação	511	3	Concluído Internamente
Deliberação	512	1	Concluído Internamente
Deliberação	512	2	Concluído Internamente
Deliberação	512	3	Concluído Internamente

Deliberação	513	1	Concluído Internamente
Deliberação	53	n/a	Concluído Internamente
Deliberação	76	3	Concluído Internamente
Deliberação	76	4	Concluído Internamente
Deliberação	76	5	Concluído Internamente
Deliberação	95	1	Em Andamento
Deliberação	99	2	Concluído Internamente
Deliberação	99	3	Em Andamento

Entregas do ano de 2022

Excepcionalmente este mês não iremos reportar a timeline referente ao programa, pois estamos em fase de atualização de datas. No próximo ciclo os dados serão reportados.

Grandes números do programa

Em 2022 está aprovado um orçamento de **R\$ 36.917.467** para ações de continuidade dos programas de monitoramento de água e sedimentos da bacia do Rio Doce e zona costeira e estuarina;

Plano de Monitoramento Quali-quantitativo Sistemático (PMQQS)

- Anualmente são gerados 1,5 milhão de **dados** pelo programa de monitoramento. Todos os dados e informações estão disponíveis em www.monitoramentoriadoce.org;
- 691 **quilômetros** de monitoramento de **rios**, 244 **quilômetros** de monitoramento ao longo da **zona costeira e estuarina**;
- 82 **pontos de monitoramento** distribuídos na bacia do Rio Doce e na zona costeira e estuarina;
- 22 **estações automáticas** formam uma rede de alerta que gera informações em tempo real;
- 103 **parâmetros físicos, químicos e biológicos** são analisados na água e 38 nos sedimentos.

Grandes números do programa

Plano de Monitoramento da Qualidade da Água para Consumo Humano (PMQACH)

Excepcionalmente neste mês, o reporte dos grandes números do PMQACH, passa por reestruturação de formato e voltará ser reportado no próximo ciclo.

Fatos relevantes do mês

Protocolo da Edição 4 do Boletim do Monitoramento da Qualidade da Água para Consumo Humano (PMQACH) revisado

Informe sobre interrupção temporária da transmissão de dados das estações automáticas e impedimento de coletas manuais (PMQQS) devido às chuvas ocorridas nas primeiras

Informe sobre a retomada da transmissão de dados das estações automáticas e coletas manuais (PMQQS).

Indicadores

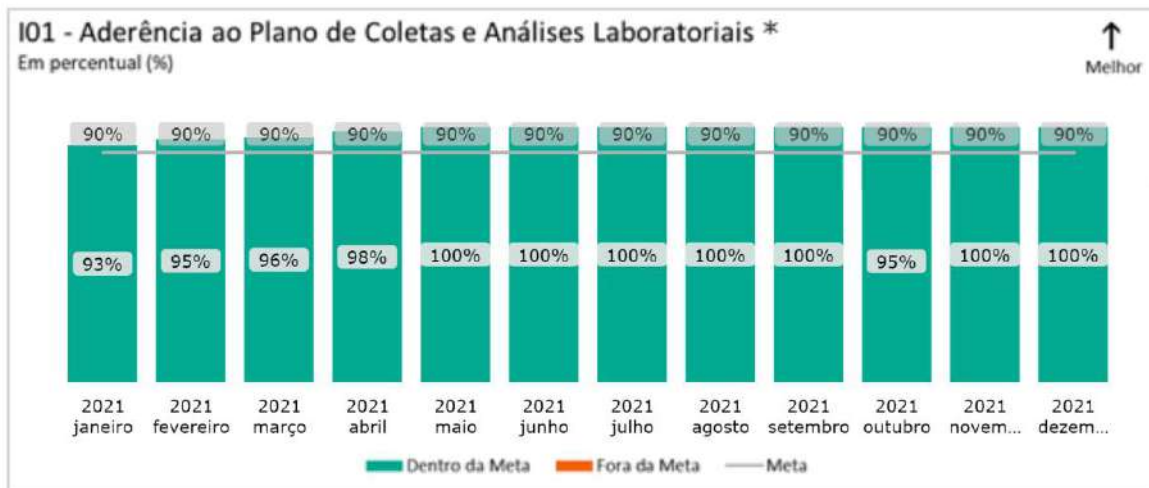


Gráfico 1. Aderência ao Plano de Coletas e Análises Laboratoriais. Gráfico Mensal

*O Indicador I01 é reportado com dois meses de defasagem, pois o prazo de entrega dos laudos laboratoriais coletados e analisados conforme contrato é de 60 dias, além do prazo para triagem e conferência dos dados para alimentação de banco de dados.

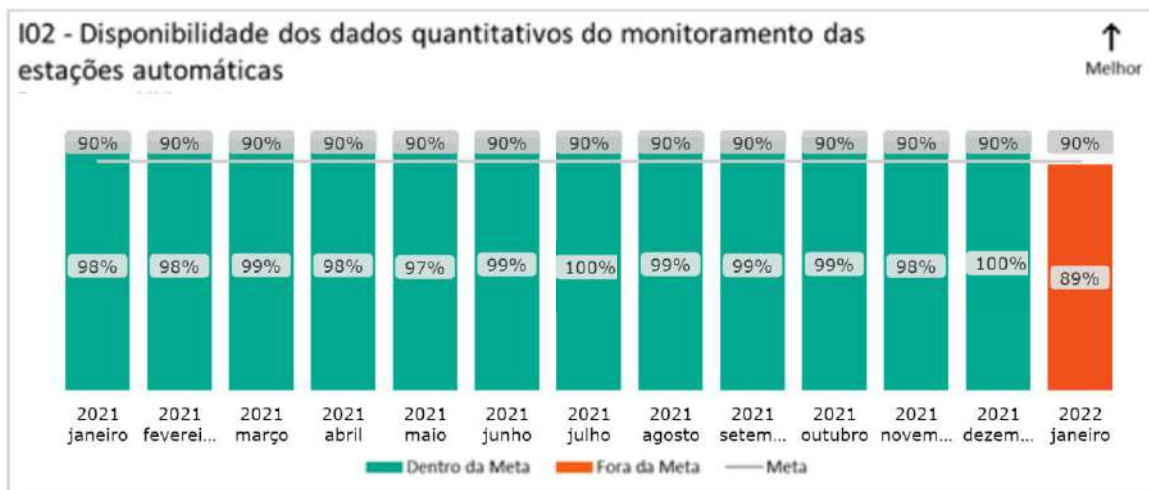


Gráfico 2. Disponibilidade dos dados quantitativos do monitoramento das estações automáticas. Gráfico Mensal

* Devido aos grandes volumes de chuva ocorrido no mês de janeiro de 2022 e conseqüente elevação do nível dos rios, diversas estações foram danificadas e sua transmissão de dados foi prejudicada, conforme comunicado por meio dos ofícios FR.2022.0047 e FR.2022.0047-02 a CT-SHQA.

Indicadores

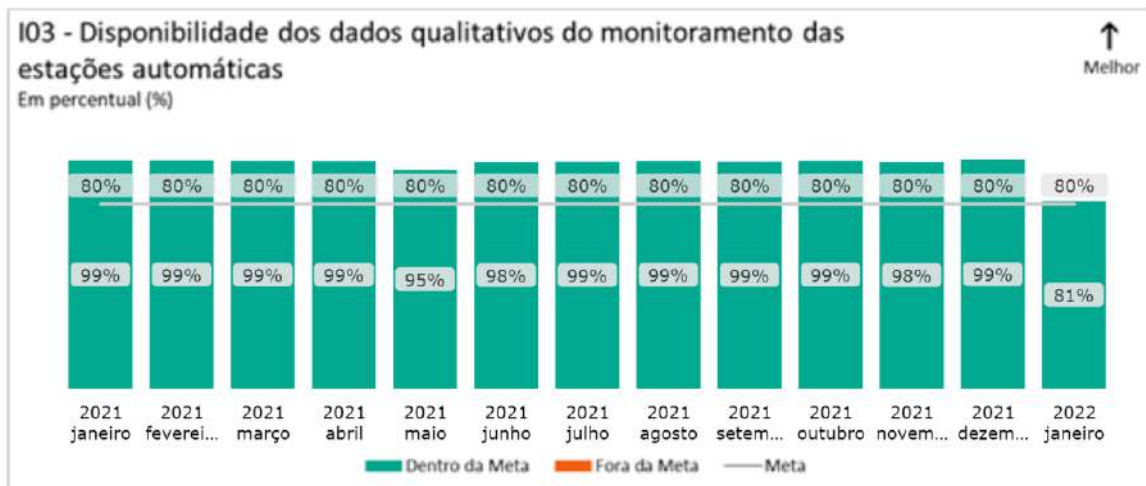


Gráfico 3. Disponibilidade dos dados qualitativos do monitoramento das estações automáticas. Gráfico Mensal

* Devido aos grandes volumes de chuva ocorrido no mês de janeiro de 2022 e consequente elevação do nível dos rios, diversas estações foram danificadas e sua transmissão de dados foi prejudicada, conforme comunicado por meio dos ofícios FR.2022.0047 e FR.2022.0047-02 a CT-SHQA.

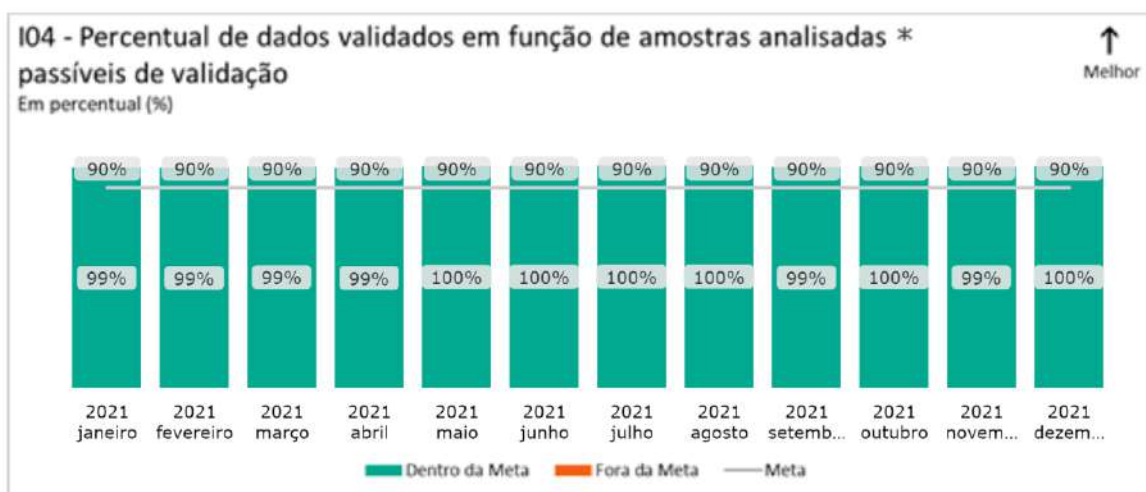


Gráfico 4. Percentual de dados validados em função de amostras analisadas passíveis de validação. Gráfico Mensal

*O Indicador I04 é reportado com dois meses de defasagem, pois o prazo de entrega dos laudos laboratoriais coletados e analisados conforme contrato é de 60 dias, além do prazo para triagem e conferência dos dados para alimentação de banco de dados.

PG039 Unidades de Conservação

Eixo Terra e Água

Objetivo

- Avaliar os impactos nas Unidades de Conservação diretamente e/ ou potencialmente afetadas pelo rompimento da barragem de Fundão;
- Implementar ações de reparação e mitigação que se façam necessárias, para os danos causados pelo rompimento da barragem de Fundão que forem identificados nos resultados dos estudos de avaliações de impacto;
- Custear e viabilizar a implementação das ações referentes à consolidação do Parque Estadual do Rio Doce e o Refúgio de Vida Silvestre de Santa Cruz, adotando conceitos, diretrizes e mecanismos definidos na Nota Técnica nº 18/2018/CTBio/DIBIO/ICMBio, planos de trabalho e acordos de cooperação celebrados com os órgãos gestores; e
- Viabilizar a elaboração e implementação do Plano de Manejo, bem como construir a sede da Área de Proteção Ambiental na foz do rio Doce, a ser criada pelo poder público.

Status de Cláusulas e Deliberações

Cláusula	181	Caput	Reprogramado
Cláusula	182	Caput	Reprogramado
Deliberação	114	2	Concluído Internamente
Deliberação	138	2	Concluído Internamente
Deliberação	218	3	Concluído Internamente
Deliberação	218	4	Concluído Internamente
Deliberação	221	1	Concluído Internamente
Deliberação	283	3	Em Andamento
Deliberação	318	3	Concluído Internamente
Deliberação	36	n/a	Concluído Internamente
Deliberação	472	3	Em Andamento
Deliberação	472	5	Concluído Internamente
Deliberação	535	5	Concluído Internamente
Deliberação	535	6	Planejado

Entregas do ano de 2022

Excepcionalmente este mês não iremos reportar a timeline referente ao programa, pois estamos em fase de atualização de datas. No próximo ciclo os dados serão reportados.

Grandes números do programa

O programa não possui grandes números.

Fatos relevantes do mês

Em 28/01/2022, foi concluída a execução do repasse referente ao Ano II - Consolidação PERD

Em 21/01/2022, foi iniciado o processo de contratação do apoio técnico especializado do RVS

Indicadores

Os indicadores de resultado do programa passarão a ser medidos a partir de fevereiro de 2022, após aprovação da CTBio/CIF que aconteceu em dezembro de 2021, pela Deliberação 560.

PG040 Programa de Fomento ao CAR e PRA

Eixo Terra e Água

Objetivo

Prestar suporte e apoio técnico para o cadastramento dos imóveis rurais no CAR, além de fomentar a elaboração e a implementação dos respectivos PRA's conforme previsto na Cláusula 183 do TTAC.

Status de Cláusulas e Deliberações

Cláusula	183	caput	Em Andamento
Deliberação	28	n/a	Concluído Internamente

Entregas do ano de 2022

Excepcionalmente este mês não iremos reportar a timeline referente ao programa PG40, pois estamos em fase de atualização de datas. No próximo ciclo os dados serão reportados.

Grandes números do programa

273 imóveis rurais elegíveis ao Fomento do CAR. Deste total, 27 (9,9%) imóveis declinaram e 238 (87,2%) aderiram à proposta do Programa por meio da assinatura dos termos de autorização de uso e coleta de dados, os demais ainda dependem de retorno sobre a adesão. Dos aderidos, 199 CAR já foram retificados ou elaborados pela Fundação Renova.

Fatos relevantes do mês

Não houve fatos relevantes no mês.

Indicadores

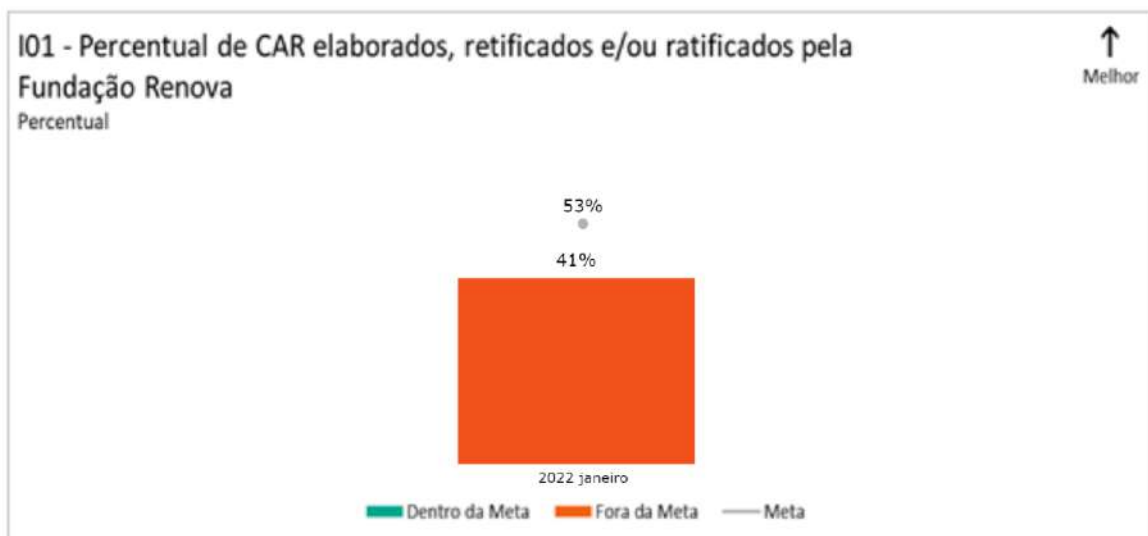


Gráfico 1. Percentual de CAR elaborados, retificados e/ou ratificados pela Fundação Renova. Gráfico Mensal.

Tabela 1. Indicadores que não iniciaram a medição. Fonte: Definição do Programa.

CÓDIGO	DESCRIÇÃO	FÓRMULA DE CÁLCULO	UNIDADE DE MEDIDA
102	Percentual de Projetos de Restauração de Áreas Degradadas e Alteradas (PRADAs) elaborados em relação aos imóveis que aderiram ao programa	Quantidade de PRADAs elaborados / Quantidade de imóveis que aderiram ao programa	%
103	Percentual de Termos de Compromissos assinados pelos proprietários/ posseiros com o órgão gestor do CAR/PRA em relação aos imóveis que aderiram ao programa	Quantidade de Termos de Compromisso assinados / Quantidade de imóveis que aderiram ao programa	%

PG042 Ressarcimento dos Gastos Públicos Extraordinários

Eixo Pessoas e Comunidades

Objetivo

Ressarcir os comprometentes do TTAC e os municípios impactados, que compreendem sua área de abrangência, pelos gastos públicos extraordinários decorrentes do evento, através da comprovação por meio de documentos oficiais, observada a política de compliance da Fundação, conforme cláusulas 141 a 143 do TTAC.

Status de Cláusulas e Deliberações

Cláusula	141	caput	Em Andamento
Cláusula	142	caput	Em Andamento
Cláusula	143	§único	Em Andamento
Deliberação	171	2	Concluído Internamente
Deliberação	180	3	Concluído Internamente
Deliberação	20	n/a	Concluído Internamente
Deliberação	208	6	Concluído Internamente
Deliberação	208	8	Concluído Internamente
Deliberação	254	2	Concluído Internamente
Deliberação	291	2	Concluído Internamente
Deliberação	428	1	Concluído Internamente
Deliberação	49	caput (ação 1)	Concluído Internamente
Deliberação	49	caput (ação 2)	Em Andamento
Deliberação	69	n/a	Concluído Internamente
Deliberação	78	n/a	Concluído Internamente
Deliberação	85	3	Concluído Internamente

Nota: Cláusulas 141 e 142 - Nos relatórios anteriormente publicados (Mensais e Anual), a Fundação Renova considerou as cláusulas como concluídas e, no entanto, neste relatório referente a janeiro de 2022, o status retornou para em andamento, o que reflete o status mais adequado de atendimento destas cláusulas.

Entregas do ano de 2022

Excepcionalmente este mês não iremos reportar a timeline referente ao programa PG42, pois estamos em fase de atualização de datas. No próximo ciclo os dados serão reportados."

Grandes números do programa

Os ressarcimentos de gastos públicos extraordinários aos 19 (dezenove) Órgãos Compromitentes e aos 40 (Quarenta) Municípios foram devidamente concluídos com êxito.

Já no âmbito da cláusula 143 do TTAC, foram ressarcidos um valor total de R\$ 295,43 Mil, referente a 1 órgão comprometente e 1 município (ressarcimento dos aluguéis sociais de Linhares).

Fatos relevantes do mês

Não houve fatos relevantes no mês.

Indicadores

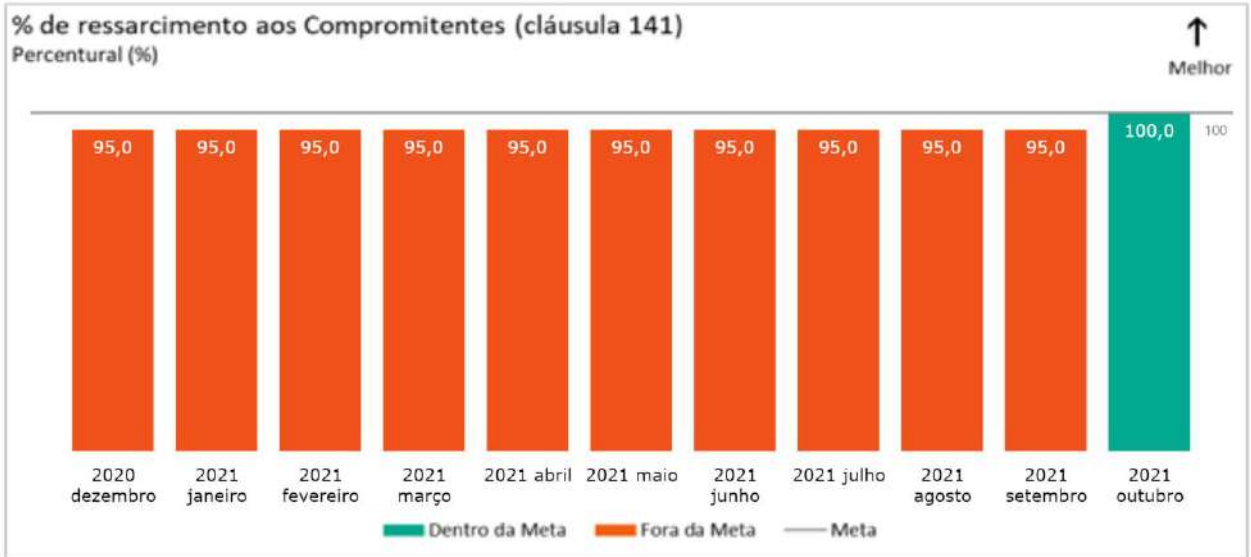


Gráfico 1. % de ressarcimento aos Compromitentes. Gráfico Acumulado.

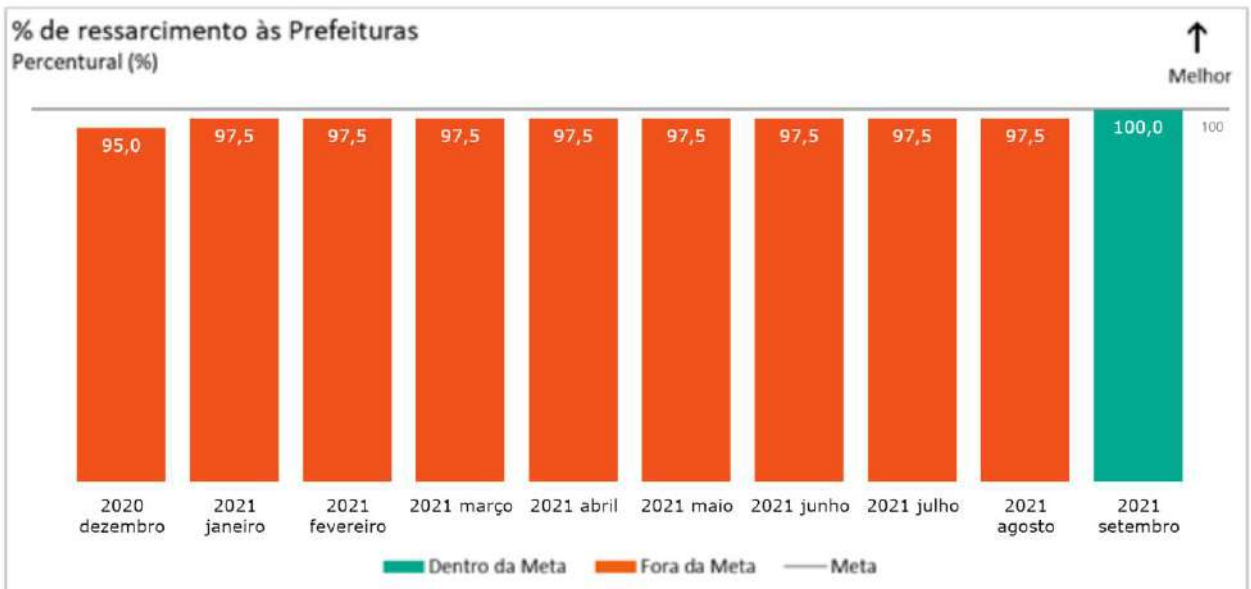


Gráfico 2. % de ressarcimento às Prefeituras. Gráfico Acumulado.

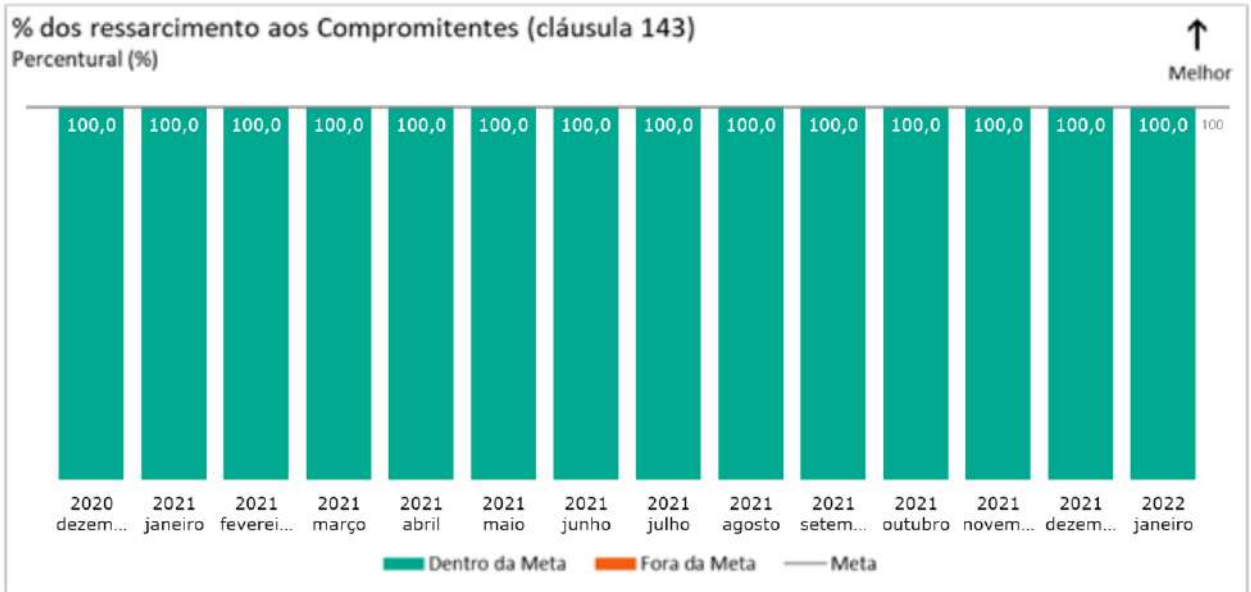


Gráfico 3. % dos ressarcimentos aos Compromitentes. Gráfico Acumulado.

* 100% se refere às solicitações feitas e já auditadas até janeiro de 2022.

Glossário

- I. IMPACTADOS: as pessoas físicas ou jurídicas, e respectivas comunidades, que tenham sido diretamente afetadas pelo rompimento da barragem de Fundão nos termos das alíneas abaixo e do TTAC:
- a. perda de cônjuge, companheiro, familiares até o segundo grau, por óbito ou por desaparecimento;
 - b. perda, por óbito ou por desaparecimento, de familiares com graus de parentesco diversos ou de pessoas com as quais coabitavam e/ou mantinham relação de dependência econômica;
 - c. perda comprovada pelo proprietário de bens móveis ou imóveis ou perda da posse de bem imóvel;
 - d. perda da capacidade produtiva ou da viabilidade de uso de bem imóvel ou de parcela dele;
 - e. perda comprovada de áreas de exercício da atividade pesqueira e dos recursos pesqueiros e extrativos, inviabilizando a atividade extrativa ou produtiva;
 - f. perda de fontes de renda, de trabalho ou de autossustentância das quais dependam economicamente, em virtude da ruptura do vínculo com áreas atingidas;
 - g. prejuízos comprovados às atividades produtivas locais, com inviabilização de estabelecimento ou das atividades econômicas;
 - h. inviabilização do acesso ou de atividade de manejo dos recursos naturais e pesqueiros, incluindo as terras de domínio público e uso coletivo, afetando a renda e a subsistência e o modo de vida de populações;

i. danos à saúde física ou mental; e

j. destruição ou interferência em modos de vida comunitários ou nas condições de reprodução dos processos socioculturais e cosmológicos de populações ribeirinhas, estuarinas, tradicionais e povos indígenas.

II. **INDIRETAMENTE IMPACTADOS:** as pessoas físicas e jurídicas, presentes ou futuras, que não se enquadrem nos incisos anteriores, que residam ou venham a residir na **ÁREA DE ABRANGÊNCIA** e que sofram limitação no exercício dos seus direitos fundamentais em decorrência das consequências ambientais ou econômicas, diretas ou indiretas, presentes ou futuras, do rompimento da barragem de Fundão, que serão contemplados com acesso à informação e a participação nas discussões comunitárias, bem como poderão ter acesso aos equipamentos públicos resultantes dos PROGRAMAS.

III. **ÁREA AMBIENTAL 1:** as áreas abrangidas pela deposição de rejeitos nas calhas e margens dos rios Gualaxo do Norte, Carmo e Doce, considerando os respectivos trechos de seus formadores e afluentes, bem como as regiões estuarinas, costeiras e marinha na porção impactada pelo rompimento da barragem de Fundão.

IV. **ÁREA AMBIENTAL 2:** os municípios banhados pelo Rio Doce e pelos trechos impactados dos rios Gualaxo do Norte e Carmo, a saber: Mariana, Barra Longa, Rio Doce, Santa Cruz do Escalvado, Sem-Peixe, Rio Casca, São Pedro dos Ferros, São Domingos do Prata, São José do Goiabal, Raul Soares, Dionísio, Córrego Novo, Pingo d'Água, Marliéria, Bom Jesus do Galho, Timóteo, Caratinga, Ipatinga, Santana do Paraíso, Ipaba, Belo Oriente, Bugre, Iapu, Naque, Periquito, Sobrália, Fernandes Tourinho, Alpercata, Governador Valadares, Tumiritinga, Galileia, Conselheiro Pena, Resplendor, Itueta, Aimorés, Baixo Guandu, Colatina, Marilândia e Linhares.

V. ÁREA DE ABRANGÊNCIA SOCIOECÔNÔMICA: localidades e comunidades adjacentes à calha dos rios Doce, Carmo e Gualaxo do Norte e Córrego Santarém e a áreas estuarinas, costeira e marinha impactadas.

VI. MUNICÍPIOS DO ESTADO DE MINAS GERAIS NA ÁREA DE ABRANGÊNCIA SOCIOECÔNÔMICA: Mariana, Barra Longa, Rio Doce, Santa Cruz do Escalvado, Rio Casca, Sem-Peixe, São Pedro dos Ferros, São Domingos do Prata, São José do Goiabal, Raul Soares, Dionísio, Córrego Novo, Pingo-D'Água, Marliéria, Bom Jesus do Galho, Timóteo, Caratinga, Ipatinga, Santana do Paraíso, Ipaba, Belo Oriente, Bugre, Iapu, Naque, Periquito, Sobrália, Fernandes Tourinho, Alpercata, Governador Valadares, Tumiritinga, Galiléia, Conselheiro Pena, Resplendor, Itueta e Aimorés

VII. MUNICÍPIOS E LOCALIDADES DO ESTADO DO ESPÍRITO SANTO NA ÁREA DE ABRANGÊNCIA SOCIOECÔNÔMICA: Baixo Guandu, Colatina, Barra do Riacho em Aracruz, Marilândia e Linhares, além das áreas estuarinas, costeira e marinha impactadas.

VIII. PROGRAMAS SOCIOECONÔMICOS: conjunto de medidas e de ações a serem executadas de acordo com um plano tecnicamente fundamentado, necessárias à reparação, mitigação, compensação e indenização pelos danos socioeconômicos decorrentes do rompimento da barragem de Fundão, fiscalizadas e supervisionadas pelo PODER PÚBLICO, nos termos do TTAC.

IX. PROGRAMAS SOCIOAMBIENTAIS: conjunto de medidas e de ações a serem executadas de acordo com um plano tecnicamente fundamentado, necessárias à reparação e compensação pelos danos socioambientais decorrentes do rompimento da barragem de Fundão, fiscalizadas e supervisionadas pelo PODER PÚBLICO, nos termos do TTAC.

X. PROGRAMAS: são os PROGRAMAS SOCIOAMBIENTAIS e os PROGRAMAS SOCIOECONÔMICOS quando referidos em conjunto.

XI. **PROJETOS SOCIOAMBIENTAIS:** são as ações e medidas aprovadas pela FUNDAÇÃO, nos termos do TTAC, para a implementação de determinados PROGRAMAS SOCIOAMBIENTAIS.

XII. **PROJETOS SOCIOECONÔMICOS:** são as ações e medidas aprovadas pela FUNDAÇÃO, nos termos do TTAC, para a implementação de determinados PROGRAMAS SOCIOECONÔMICOS.

XIII. **PROJETOS:** são os PROJETOS SOCIOAMBIENTAIS e os PROJETOS SOCIOECONÔMICOS quando referidos em conjunto.

XIV. **PODER PÚBLICO:** órgãos e entidades públicos integrantes ou vinculados aos COMPROMITENTES e que, em razão de suas atribuições institucionais, tenham competência legal para regulamentar e/ou fiscalizar ações relacionadas a um determinado PROGRAMA.

XV. **ÓRGÃOS AMBIENTAIS:** Instituto Brasileiro do Meio Ambiente e dos Recursos Naturais Renováveis (Ibama); Instituto Chico Mendes de Conservação da Biodiversidade (ICMBio); Secretaria Estadual de Meio Ambiente e Recursos Hídricos (Seama-ES); Instituto de Defesa Agropecuária e Florestal do Espírito Santo (Idaf); Secretaria de Meio Ambiente e Desenvolvimento Sustentável (Semad-MG); Instituto Estadual de Meio Ambiente e Recursos Hídricos do Espírito Santo (Iema-ES); Instituto Estadual de Florestas (IEF-MG); Fundação Estadual de Meio Ambiente (Feam-MG).

XVI. **ÓRGÃOS DE GESTÃO DE RECURSOS HÍDRICOS:** Agência Nacional de Águas (ANA); Agência de Gestão de Recursos Hídricos do Espírito Santo (AGERH-ES); e Instituto de Gestão das Águas de Minas (Igam-MG).

XVII. **PROGRAMAS REPARATÓRIOS:** compreendem medidas e ações de cunho reparatório que têm por objetivo mitigar, remediar e/ou reparar impactos socioambientais e socioeconômicos advindos do rompimento da barragem de Fundão.

XVIII. PROGRAMAS COMPENSATÓRIOS: compreendem medidas e ações que visam a compensar impactos não mitigáveis ou não reparáveis advindos do rompimento da barragem de Fundão, por meio da melhoria das condições socioambientais e socioeconômicas das áreas impactadas, cuja reparação não seja possível ou viável, nos termos dos PROGRAMAS.

XIX. FUNDAÇÃO: fundação de direito privado, sem fins lucrativos, atendidos os requisitos da lei, a ser instituída pela SAMARCO e pelas ACIONISTAS com o objetivo de elaborar e executar todas as medidas previstas pelos PROGRAMAS SOCIOAMBIENTAIS e PROGRAMAS SOCIOECONÔMICOS.

XX. EXPERT: pessoa física ou jurídica, ou grupo de pessoas físicas ou jurídicas, legalmente habilitadas e contratadas pela FUNDAÇÃO RENOVA para gestão, avaliação, elaboração e/ou implantação dos PROGRAMAS e/ou PROJETOS, total ou parcialmente.

XXI. SITUAÇÃO ANTERIOR: situação socioambiental e socioeconômica imediatamente anterior a 05/11/2015.

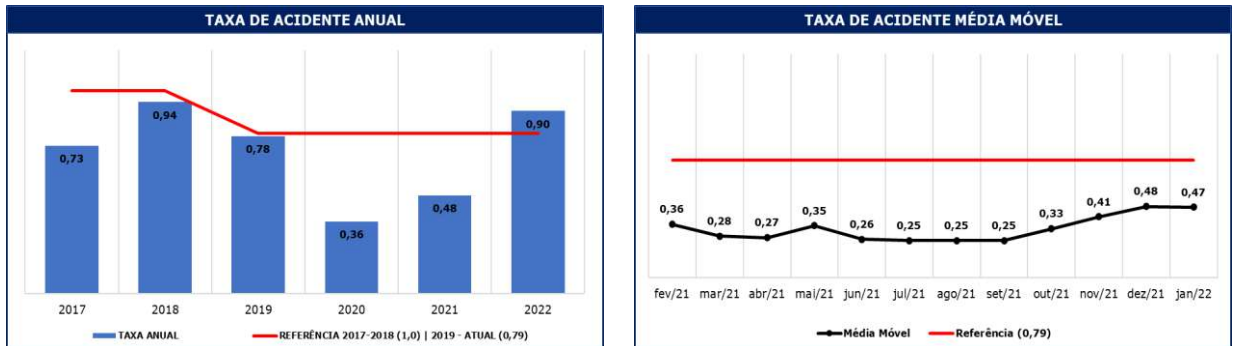
XXII. PRADA: Projeto de Restauração de Áreas Degradadas e Alteradas.

XXIII. Ação para itens cláusulas do TTAC e deliberações são as ações a serem cumpridas pela Fundação Renova, os status reportados no presente relatório são descritas a seguir:

- a. Concluída internamente, o item foi concluído pela Fundação Renova mas ainda deverá ser validado pelo CIF ou já foi declarado seu descumprimento;
- b. Em andamento, itens cujo atendimento já foi iniciado ou que possuem uma obrigação recorrente;

- c. Encerrado, item concluído e aprovado oficialmente pelo CIF;
- d. Judicializado, não houve consenso entre Fundação Renova e CIF sobre o atendimento ao item, que passa a ser acompanhado através das decisões na 12º Vara;
- e. Pendente, a conclusão do item não depende somente da Fundação Renova, mas de outros fatores externos;
- f. Planejada, itens que estão no prazo, porém o seu atendimento ainda não foi iniciado;
- g. Reprogramado, item não foi concluído no prazo e precisou ser replanejado;

Taxa de acidentes registrados



(Número de acidentes registrados x 1.000.000/horas trabalhadas)

* Acidentes registrados = acidentes com afastamento mais acidentes sem afastamento.

Como ler o gráfico

Coluna cor azul: taxa de acidentes acumulada no ano. Toma-se o número de acidentes acumulados no ano, multiplica-se por um milhão e divide-se pelo número de horas trabalhadas no ano. Coluna cor verde: representa a taxa de acidentes referente ao mês. Toma-se o número de acidentes ocorridos no mês, multiplica-se por um milhão e divide-se pelo número de horas trabalhadas no mês.

Linha vermelha: valor de referência 1. Esse valor foi adotado devido ao pouco tempo de trabalho da Fundação Renova. É o valor mínimo para uma empresa. A média nacional para essa referência, por exemplo, é 7.

Ponto preto: esse valor corresponde à média dos últimos doze meses. Caso o número de acidentes continue o mesmo no período e as horas trabalhadas aumentem, esse valor pode cair.

Gestão Econômica*

PG	Programas	Anual Total				Anual Acumulado		
		Orçamento	Realizado	Variação	%	Orçamento	Realizado	
PG13	TURISMO CULTURA LAZER E ESPORTE	16,4	0,3	-	16,2	-98%	1,0	0,3
PG15	INOVAÇÃO	8,1	-	-	8,1	-100%	0,2	-
PG18	DIVERSIFICAÇÃO ECONOMIA REGIONAL	21,3	0,1	-	21,2	-100%	0,6	0,1
PG20	CONTRATAÇÃO LOCAL	6,7	0,2	-	6,5	-97%	0,7	0,2
PG26	RECUPERAÇÃO DE APPS	88,2	3,6	-	84,5	-96%	7,4	3,6
PG27	RECUPERAÇÃO DE NASCENTES	25,0	0,9	-	24,1	-96%	2,7	0,9
PG29	ESTRUTURA TRIAGEM	37,7	0,1	-	37,7	-100%	0,7	0,1
PG31	SANEAMENTO BÁSICO	56,3	1,3	-	55,0	-98%	4,4	1,3
PG32	SISTEMAS DE ABASTECIMENTO ÁGUA	75,6	1,6	-	74,0	-98%	5,4	1,6
PG33	EDUCAÇÃO AMBIENTAL	22,6	0,1	-	22,5	-100%	0,5	0,1
PG34	EMERGÊNCIA AMBIENTAL	8,6	0,4	-	8,3	-96%	0,4	0,4
PG35	INFORMAÇÃO PARA A POPULAÇÃO	5,1	0,1	-	5,1	-99%	0,1	0,1
PG36	COMUNICAÇÃO NACIONAL INTERNACIONAL	3,3	0,1	-	3,2	-96%	0,2	0,1
PG39	CONSOLIDAÇÃO UCs	16,0	7,5	-	8,5	-53%	0,2	7,5
PG40	IMPLANTAÇÃO GAR E PRAS	5,7	0,1	-	5,6	-99%	0,1	0,1
PG43	MEDIDAS COMPENSATÓRIAS	67,6	0,7	-	66,9	-99%	6,8	0,7
PG97	PROJETOS COMP - SALDO A ALOCAR	-	-	-	-	0%	-	-
Total Compensatórios		464,4	17,0	-	447,4	-96%	31,2	17,0
PG00	MEDIDAS MITIGATÓRIAS EMERGENCIAIS	-	-	-	-	0%	-	-
PG01	CADASTRO	23,6	2,2	-	21,4	-91%	2,6	2,2
PG02	PIM - INDENIZAÇÃO ATINGIDOS	5.151,9	17,8	-	5.134,1	-100%	1.202,1	17,8
PG03	POVOS INDÍGENAS	305,0	2,1	-	302,9	-99%	6,8	2,1
PG04	POVOS TRADICIONAIS	39,1	2,2	-	36,9	-94%	0,1	2,2
PG05	PROTEÇÃO SOCIAL	21,8	0,1	-	21,7	-99%	0,2	0,1
PG06	PARTICIPAÇÃO E DIÁLOGO	95,8	5,4	-	90,4	-94%	8,8	5,4
PG07	ASSISTÊNCIA AOS ANIMAIS	10,2	0,8	-	9,4	-92%	0,7	0,8
PG08	REASSENTAMENTO	1.787,9	63,6	-	1.724,3	-96%	109,7	63,6
PG09	UHE CANDONGA	590,0	18,7	-	571,3	-97%	34,9	18,7
PG10	INFRAESTRUTURA IMPACTADA	117,0	5,6	-	111,4	-95%	8,1	5,6
PG11	RECUPERAÇÃO ESCOLAS	7,4	0,5	-	6,9	-94%	0,5	0,5
PG12	MEMÓRIA HISTÓRICA	20,4	0,4	-	19,9	-98%	2,3	0,4
PG13	TURISMO CULTURA LAZER E ESPORTE	3,6	0,2	-	3,4	-95%	0,1	0,2
PG14	SAÚDE	18,9	0,1	-	18,8	-100%	0,3	0,1
PG16	PESCA	46,7	1,8	-	44,9	-96%	5,4	1,8
PG17	ATIVIDADE AGROPECUÁRIA	151,1	4,9	-	146,2	-97%	12,6	4,9
PG19	RECUPERAÇÃO NEGÓCIOS	10,9	0,5	-	10,4	-95%	0,6	0,5
PG21	AFE - AUXÍLIO FINANCEIRO	251,8	8,4	-	243,4	-97%	36,7	8,4
PG23	MANEJO DE REJEITOS	226,2	11,5	-	214,7	-95%	17,0	11,5
PG24	CONTENÇÃO DE REJEITOS	21,6	0,7	-	20,9	-97%	2,2	0,7
PG25	RECUPERAÇÃO ÁREA AMBIENTAL 1	32,1	1,8	-	30,2	-94%	2,4	1,8
PG28	BIODIVERSIDADE	101,8	1,9	-	99,9	-98%	3,0	1,9
PG30	FAUNA E FLORA TERRESTRE	49,1	0,9	-	48,2	-98%	1,3	0,9
PG32	SISTEMAS DE ABASTECIMENTO ÁGUA	140,0	5,0	-	135,0	-96%	11,1	5,0
PG37	GESTÃO RISCOS AMBIENTAIS	-	-	-	-	0%	-	-
PG38	MONITORAMENTO ÁGUA	36,9	2,7	-	34,2	-93%	2,3	2,7
PG39	CONSOLIDAÇÃO UCs	7,3	0,2	-	7,1	-97%	0,6	0,2
PG41	GESTÃO DOS PROGRAMAS	300,9	20,4	-	280,5	-93%	32,2	20,4
PG42	GASTOS PÚBLICOS EXTRAORDINÁRIOS	-	-	-	-	0%	-	-
PG99	CONTINGÊNCIA	200,7	-	-	200,7	-100%	7,0	-
Total Reparatórios		9.769,9	180,5	-	9.589,3	-98%	1.511,4	180,5
Total Programas		10.234,2	197,5	-	10.036,7	-98%	1.542,6	197,5
ADM	DESPESAS GESTÃO ADMINISTRATIVAS	199,2	11,0	-	188,2	-94%	14,19	10,981
CG	CUSTEIO SISTEMA DE GOVERNANÇA	23,5	0,4	-	23,2	-98%	2,1	0,4
Total Despesas Administrativas		222,7	11,3	-	211,4	-95%	16,2	11,3
Total Geral		10.457,0	208,9	-	10.248,1	-98%	1.558,9	208,9

PG	Programas	Variação	%	Mensal		Variação	%	Justificativas da variação anual acumulada
				Orçamento	Realizado			
PG13	TURISMO CULTURA LAZER E ESPORTE	-0,7	-72%	1,0	0,3	-0,7	-72%	Edital Doce: Previsão orçamentária feita em relação ao desembolso do recurso ao proponente, no entanto, o realizado só é contabilizado na prestação de contas dos gastos feitos em cada projeto, gerando o desvio.
PG15	INOVAÇÃO	0,2	-100%	0,2	-	0,2	-100%	- Hub de Inovação - Rodada Mariana: Medição contrato Wylinka foi realizada conforme planejado, mas aparecerá no próximo mês; - Desenvolvimento Escala TRL: Execução ainda não teve início.
PG18	DIVERSIFICAÇÃO ECONOMIA REGIONAL	0,5	-84%	0,6	0,1	-0,5	-84%	- Casa do Empreendedor: Aguardando processo de Suprimentos para novo contrato (fornecedor) de execução da reforma; - Meliponicultura: Valor da medição abaixo do previsto. Mudança no plano de trabalho alterou o cronograma de desembolsos.
PG20	CONTRATAÇÃO LOCAL	0,5	-74%	0,7	0,2	-0,5	-74%	- Contratos CPHO, SENAI-MG e SENAI-ES: Valores das medições abaixo do previsto, devido a quantidade de atendimentos, realocações e capacitações presenciais terem sido abaixo do esperado, por conta das restrições e normas de segurança impostas pela nova onda da Covid-19.
PG26	RECUPERAÇÃO DE APPS	3,7	-51%	7,4	3,6	-3,7	-51%	Desembolso Restauro Florestal (CONSORCIO ERG STCP) menor que o previsto devido às chuvas. Previsão de contratação de Pedido de Usuário e Pequenas Compras (PÓS CANDONGA) não realizado, necessidade de alteração do cronograma em função de alteração do procedimento de suprimentos. - Desembolso novo contrato Restauro Florestal (STCP) não ocorreu devido ao atraso na mobilização. - Desembolso Manutenção de Cercamento (Século XXI) menor que o previsto devido às chuvas. Previsão fornecimento de postes de eucalipto (SM ANGELO) não realizado no mês, o pedido foi cancelado. - Desembolso previsto de Regularização dos Tributários (à contratar) não realizado. Serviço relacionado ao PG23 e não será contratado no PG25. - Desembolso Gerenciamento (PROGEN) maior que o previsto com mais reajuste e aditivos.
PG27	RECUPERAÇÃO DE NASCENTES	1,8	-66%	2,7	0,9	-1,8	-66%	- Realizado abaixo do planejado devido a atraso no processo de contratação e priorização do processo de mobilização ao invés das atividades de plantio propriamente dito.
PG29	ESTRUTURA TRIAGEM	0,6	-91%	0,7	0,1	-0,6	-91%	Readequação de Cronograma de Pagamento em função de adequação ao cronograma físico
PG31	SANEAMENTO BÁSICO	3,0	-70%	4,4	1,3	-3,0	-70%	- Repasses realizados aguardando prestação de contas. Municípios não apresentaram medições de serviços previstos no orçamento. - Devido à pandemia, contratos de oficinas de capacitação estão suspensos.
PG32	SISTEMAS DE ABASTECIMENTO ÁGUA	3,8	-71%	5,4	1,6	-3,8	-71%	-Atraso na contratação dos Pacotes 02 e 03 da Aduutora, impactando no início das atividades e inércia da Contratada do Pacote 03 para início dos serviços. - Custos evitados com os caminhões pipas: - Aumento da Outorga do correio do barroso. - Aumento fornecimento de água através do STA (poços) em Resplendor - Obra de manutenção de vias de Resplendor foi retornado para engenharia para reduzir as partes que não era reparatória / drenagem. - Aguardando termo de comperação entre municípios e Renova (Colatina e Baixo Guandu), impactando licenciamento e início das obras. - Baixa performance da empresa no contrato Guarda Chuva. - Empresa não aceitou realizar o aditivo de prazo no contrato guarda chuva. Engenharia: Revisão do traçado da adutora para retirar as interferências, projeto da nova captação, alteração dos projetos das travessias (troca do sistema de aduelas por furo direcional) e revisão das ligações com as ETAs. Parte do escopo do programa judicializado aguardando definições do perito.
PG33	EDUCAÇÃO AMBIENTAL	0,4	-85%	0,5	0,1	-0,4	-85%	O desvio referente ao mês de janeiro/22 refere-se a atraso na apresentação de prestação de contas por parceiros (LUMIAR/ CIEDS)
PG34	EMERGÊNCIA AMBIENTAL	0,0	-1%	0,4	0,4	0,0	-1%	Sem variação
PG35	INFORMAÇÃO PARA A POPULAÇÃO	0,0	8%	0,1	0,1	0,0	8%	Postergação: CIT Mariana: Atraso na contratação da obra, considerando a não formalização da cessão do espaço para implantação e não formalização da parceria com Prefeitura Municipal. Solicitado em julho/21 ajustes nos projetos para validação do Iphan. Realizada reunião com a Prefeitura Municipal em agosto/21, que posteriormente solicitou que o CIT fosse instalado em outro imóvel. Aguardando devolutiva do RI sobre últimas agendas com a Prefeitura de Mariana; CIT GV: Atraso na definição do local do CIT GV, decorrente da indisponibilidade de espaços compatíveis ofertados pela prefeitura. Análise topográfica do terreno indicado pela prefeitura municipal de GV, denominado Pça. Getúlio Vargas, concluída. Terreno aprovado, revisão do Projeto Conceitual e minuta do termo de parceria em processo de validação com ente público. CIT Linhares: Atraso das obras devido a alteração do projeto básico/conceitual/executivo, considerando a inclusão de novos espaços no projeto como banheiros e auditório, acarretando demora na assinatura do termo de cooperação técnica entre FR e ICMbio. Processo de validação do orçamento em andamento e minuta do termo de parceria em fase final de análise.
PG36	COMUNICAÇÃO NACIONAL INTERNACIONAL	-0,1	-33%	0,2	0,1	-0,1	-33%	Economia: Desvio decorrente de processo concorrential do fee mensal negociado abaixo do orçamento previsto
PG39	CONSOLIDAÇÃO UCs	7,3	3929%	0,2	7,5	7,3	3929%	Antecipação do pagamento da 2ª parcela do Acordo de Cooperação PERD, orçado para o mês de fev-22.
PG40	IMPLANTAÇÃO CAR E PRAS	-0,1	-53%	0,1	0,1	-0,1	-53%	Atraso no cronograma em função da postergação do início das atividades das instituições de ATER (executoras do CAR no território 2), e necessidade de ajuste contratual das instituições executoras e com o remanejamento do Diagrama de Rede para correta apropriação contábil. Atraso na contratação (Parceria) com o IDAF do ES com necessidade de APRO. Morosidade do órgão ambiental IEF de MG nas tratativas da parceria. (Alteração de equipe, greve, etc). (- R\$5,0 MM) Obras emergências chuvas - Aguardando estados solicitarem aprovação ao CIF. (- R\$ 0,79 MM) Perícia Suspensa em out-21, não houve medição desde nov-21. (- R\$ 0,26 MM) Outras medidas compensatórias: mudança de estratégia para fornecimento de água e obras SAA em Degredo; plano de emergência em Linhares com processos de contratação em finalização; outros.
PG43	MEDIDAS COMPENSATÓRIAS	-6,0	-89%	6,8	0,7	-6,0	-89%	
PG97	PROJETOS COMP - SALDO A ALOCAR	-	0%	-	-	-	0%	
Total Compensatórios		-14,2	-46%	31,2	17,0	-14,2	-46%	

PG	Programas MEDIDAS	Variação	%	Mensal		Variação	%	Justificativas da variação anual acumulada
				Orçamento	Realizado			
PG00	MITIGATÓRIAS EMERGENCIAIS	-	0%	-	-	-	0%	-
PG01	CADASTRO	-0,4	-16%	2,6	2,2	-0,4	-16%	Não realização dos laudos e georreferenciamento previstos para o Novel devido as solicitações serem de atividade informal, o que não caracteriza elaboração de Laudo e Georreferenciamento. Paralisação do envio de Cartas do Sistema Indenizatório devido a solicitantes que ingressaram no Novel, novas localidades e novas categorias de pleitos sentenciados reduzindo assim o número estimado de envio de cartas.
PG02	PIM - INDENIZAÇÃO ATINGIDOS	-1.184,3	-99%	1.202,1	17,8	-1.184,3	-99%	Homologações do Novel paralisadas na 12ª Vara, em razão da troca entre juizes. As indenizações de Mariana ACP foram impactadas pela entrada do município no Novel. Já o PIM Convencional foi impactado pelo andamento ainda tímido dos atendimentos, iniciados em 06/01. Postergação: Construção e detalhamento do PBAI Tupiniquim-Guarani e Comboios teve o seu cronograma alterado; Alimentação animal, fornecimento de água e melhorias de acesso para a TI em Resplendor tiveram impacto devido à medição dos serviços prestados no período; SAA Tupiniquim e SAA Comboios tiveram atraso no processo de contratação; PBAI Execução Comboios, PBA - Fundo Monetário Coletivo Comboios e PBA - Fundo Retomada Econômica tiveram atraso no cronograma devido a não conclusão de ações predecessoras.
PG03	POVOS INDÍGENAS	-4,6	-68%	6,8	2,1	-4,6	-68%	Antecipação: de valor referente ao Acordo de repasse de execução do PBAQ - para encerramento das obrigações de água; Postergação: Altração de escopo e cronograma de Gerenciamento do Programa previsto para as obras do PBAQ;
PG04	POVOS TRADICIONAIS	2,1	2378%	0,1	2,2	2,1	2378%	Economia: Plano Mariana: contrato Contexto (suplementação de RH) não realizado porque o município já realizou a contratação direta; Plano demais municípios: prestação de contas com valor menor do que o previsto, devido à diferença salarial informada pelo município. Postergação: Plano estadual: não disponibilização de veículo devido ao atraso na contratação de RH por parte do estado do ES; Serviços de gerenciamento: valor de rateio "PMO Específico e Apoio à Gestão" - atraso na contratação.
PG05	PROTEÇÃO SOCIAL	-0,1	-32%	0,2	0,1	-0,1	-32%	- Assessorias Técnicas - Postergação (-) R\$3,4 MM): pagamentos judicializados, aguardando decisão judicial, além de atrasos no envio de documentos por comissões locais e morosidade na inclusão de documentos no SAP; - Canais de relacionamento (+) R\$ 0,5 MM): Readequação do cronograma de execução previsto para a novas realidades operacionais dos CIAs. Atendimento a deliberação do Eixo 7 que acarretou uma execução a maior nos serviços de 0800 e telefonia, gastos estes solicitados de complementação no Draft. 18.1; - Diálogo (-) R\$ -0,2 MM : Execução a menor do que o previsto devido a reprogramações internas das atividades e do cronogramas do pilar; - Comunicação (-) R\$ -0,2 MM : Em razão da pandemia, os materiais impressos estão sendo distribuídos apenas em versão digital, assim como os eventos e atividades presenciais não estão sendo realizados. Contratos sob demandas não executados. - Vivência nos territórios (-) R\$ -0,1 MM): O pagamento do Rodolfo Rodrigues, empresa que operacionaliza o Vimver, não foi debitado no mês de janeiro, devido a alteração contratual (48 para 49), o que acarretou um atraso na liberação da medição. Sendo assim, em janeiro foi debitado no orçamento somente o valor da Indaiá, empresa de transporte do Vimver. E associado a estas questões, grande parte das visitas agendadas foram canceladas em função das chuvas. - Ouvidoria (+) R\$ 0,1 MM): Valores referente medidos incorretamente no programa 06, onde serão reclassificados.
PG06	PARTICIPAÇÃO E DIÁLOGO	-3,4	-39%	8,8	5,4	-3,4	-39%	A reclassificação de movimentos ocorridos nos itens 10, 20, 30, 40 e 50 do contrato da 4900000315 PS CLINICA VETERINÁRIA contabilizadas indevidamente no PG07. Será creditado o valor total de R\$91.776,00 no DR 5400001577 0060 PLANO ATENÇÃO A FAUNA (PG23) e debitado o mesmo valor no DR 5400000258 0010 - ASSISTÊNCIA AOS ANIMAIS (PG07). Verba sob demanda destinada à aquisição de animais, que deverá ocorrer em caso de acordo entre atingidos e Fundação Renova. Sem ocorrência de aquisição no mês de Jan/22
PG07	ASSISTÊNCIA AOS ANIMAIS	0,1	11%	0,7	0,8	0,1	11%	- Novas Moradias Bento (-10,9MM) - Chuva acima previsto contratadas e rescisão contrato e não Performa contratada; - Novas Moradias Paracatu (-8,6MM) - Desvio em função de rescisão Contratual e Contratadas não performando conforme previsto. - Custos Covid (-7,6MM) - Menor custo realizado no mês de jan/22. A curva será ajustada ao longo de 2022 de acordo com os protocolos sanitários; - Instalações Provisórias Bento (-4,5MM) - Crédito referente a reclassificação de custo da SERENG para o pacote Engenharia Bento no ano 2021/2022; - Contenções Bento (-3,4MM) - Chuvas ocorridas em Jan/2022 acima do previsto no planejamento das contratadas.
PG08	REASSENTAMENTO	-46,0	-42%	109,7	63,6	-46,0	-42%	- Infraestrutura Bento (-2,8MM) - Obras de infraestrutura remanescente em pacote a ser contratado até Março/2022; - Novas Moradias Familiar (+2,7MM) - Houve aquisições de Imóveis, Compra Assistidas acima do previsto no mês. - Condicionantes Paracatu (-2,2MM) - Menor valor em Camar / RCC_Ecoponto e Estação Ferroviária MSH - Em fase de contratação; - Gesteira (-1,8MM) - Valor previsto não ocorreu, em função de definições judiciais que paralisaram Compras, Contratações, Obras e Serviços. - Aterro Sanitário Bento (-1,4MM) - Chuvas ocorridas em Jan/2022 acima do previsto no planejamento das contratadas. - Contingência (-11MM) - Contingência orçada para o mês não utilizada - Outros (-4,4MM) - Eqptos Publicos Paracatu (-1,2MM), Iluminação Publica Paracatu 1,1MM e outros (-2,1MM).

PG	Programas	Variação	%	Mensal		Variação	%	Justificativas da variação anual acumulada
				Orçamento	Realizado			
PG09	UHE CANDONGA	-	-46%	34,9	18,7	-	-46%	Elevado volume de chuvas no mês de janeiro que prejudicou a produtividade das contratadas, menor execução dos serviços de meio ambiente e engenharia, serviços em fase de contratação/mobilização. Rescisão unilateral da contratada RGL no final de 2021 interrompeu temporariamente a continuidade dos serviços. Uma nova contratação já estava em curso, visando a substituição da contratada pela sua baixa performance. Já em fase final de contratação.
PG10	INFRAESTRUTURA IMPACTADA	-	-31%	8,1	5,6	-	-31%	A linha de manutenção de edificações apresentou performance um pouco abaixo do esperado pelo elevado volume de chuvas em janeiro. Porém, sem grandes prejuízos em relação ao avanço planejado. O PG11 teve aderência financeira de 97%, estando no limite "aceitável" de desvio. Abaixo os desvios por projetos:
PG11	RECUPERAÇÃO ESCOLAS	-	-3%	0,5	0,5	-	-3%	- Projeto Arte, Cultura e Produções de Saberes: -20,3% (Outros- Medição referente as formaturas de Bento Rodrigues e Paracatu de Baixo realizada no dia 23/dez e não em janeiro, como previsto inicialmente); - Projetos Escolas Temporárias: 11% (Planejamento- Foram mobilizados mais veículos que o previsto inicialmente/ Retorno das aulas presenciais obrigatórias em novembro); - Psicopedagógico: 1,7% (Outros- Atividade feita em 11/dez, só foi medida em jan/22); - Pedagógico Mariana: 4,7% (Planejamento- Fornecedor realizou mais reuniões que o planejamento inicial em dez, na tentativa de finalizar os 30 PPPs)
PG12	MEMÓRIA HISTÓRICA	-	-81%	2,3	0,4	-	-81%	Projeto de restauro das capelas: Parceria para restauro das capelas não foi aprovado conforme previsto pelo programa gerando a maior parte do desvio. Projeto de socialidade: Atraso na entrega da medição do mês de janeiro por parte do fornecedor e não medição de campos de futebol em janeiro por não haverem jogos Projeto de imóveis de Barra Longa: custos previstos sob demanda não necessários no período
PG13	TURISMO CULTURA LAZER E ESPORTE	-	38%	0,1	0,2	-	38%	Eixo turismo: Diferenças de medições previstas e efetivamente realizadas pouco significativas, mas com previsão de realização em fevereiro/2022 (missões e formações), ou realizadas e não previstas (Sistema de informação para os municípios polos).
PG14	SAÚDE	-	-68%	0,3	0,1	-	-68%	Economia: Plano Mariana: contrato Contexto (suplementação de RH) não realizado porque o município já realizou a contratação direta. Postergação: Serviços de gerenciamento: Contrato da Alvarez & Marsal e IESB - valor de rateio "PMO Específico e Apoio à Gestão" - atraso na contratação.
PG16	PESCA	-	-67%	5,4	1,8	-	-67%	- Caracterização Social e Monitoramento Pesqueiro: Atraso no processo de medição (mudança apoio ADMCT e desconformidade no BMM); Regularização contábil, provisão dez/2021 (-).
PG17	ATIVIDADE AGROPECUÁRIA	-	-61%	12,6	4,9	-	-61%	Atraso nas atividades previstas ade reparação dos danos para manejo do solo e manejo da água a jusante, que tiveram impacto no cronograma devido paralisação por pandemia; baixa performance; público alvo abaixo do previsto nos editais, por baixa adesão e desistências de produtores do Programa. Atividades de ATER apropriadas indevidamente em outro diagrama de rede (em ajuste). Atraso no processo de contratação de tecnologias de saneamento mini etes e da parceria WRI. Plano de saída de silagem concluída a montante e em andamento a jusante. Infraestrutura (R\$ 5,3MM): Postergação devido à baixa performance dos contratos de estruturas rurais complexas (RGL) e rede elétrica de média e baixa tensão(Engelig).
PG19	RECUPERAÇÃO NEGÓCIOS	-	-16%	0,6	0,5	-	-16%	- Assessoria Técnica Foz (Linhares/ES): Valor da medição do contrato Instituto Euvaldo Lodi abaixo do previsto. Os valores das medições podem variar de acordo com quantidade de atendimentos no período. Restrições impostas pela Covid-19 dificultaram início do projeto.
PG21	AFE - AUXÍLIO FINANCEIRO	-	-77%	36,7	8,4	-	-77%	Andamento ainda tímido dos atendimentos do PIM Convencional, iniciados em 06/01.
PG23	MANEJO DE REJEITOS	-	-32%	17,0	11,5	-	-32%	Aplicação dos Planos de Manejo de Rejeito: Entrega de relatórios previstos para Dez/21 ocorreram Jan/22. Houve atraso na mobilização da empresa Inovesa para início das atividades e consequente postergação de desembolsos previstos e baixa performance operacional desta empresa ao longo de 2021, o que ainda não se normalizou. Gestão da Qualidade do Ar: O contrato da EcoSoft tem serviços de consultoria e análises que ocorrem sob demanda. Gestão de Áreas Contaminadas: Os desvios são em função da aprovação da CT Rejeitos sobre os documentos de metodologias e técnicas aplicados a análise de risco. Estudos Complementares: A não aderência ocorreu porque o Memorando técnico em resposta ao questionamento da CT nº21/2021, já foi entregue após o período de medição (24/01). A Rhama, assim como a Tetra Tech e Hidrobr, são empresas que possuem diversas atividades sobre demanda Custos Gerais: Atraso no processos devidos a não homologação por parte da 12 vara. Contratos sob demanda (Golder, Tetra Tech e NHC). Golder teve uma entrega do plano de trabalho de monitoramento intracalha no prazo, mas inclusão na medição fora do período. Gerenciamento matricial MCA realizado maior que previsto Barramento Linhares (R\$ 3,7MM): Postergação: redução das atividades medidas (alteamento); engenharia menor demanda do que planejado.
PG24	CONTENÇÃO DE REJEITOS	-	-69%	2,2	0,7	-	-69%	Serviços em fase de contratação/ mobilização
PG25	RECUPERAÇÃO ÁREA AMBIENTAL 1	-	-23%	2,4	1,8	-	-23%	Desembolso Restauro Florestal (CONSORCIO ERG STCP) menor que o previsto devido às chuvas. Previsão de contratação de Pedido de Usuário e Pequenas Compras (PÓS CANDONGA) não realizado, necessidade de alteração do cronograma em função de alteração do procedimento de suprimentos. -Desembolso novo contrato Restauro Florestal (STCP) não ocorreu devido ao atraso na mobilização. - Desembolso Manutenção de Cercamento (Século XXI) menor que o previsto devido às chuvas. Previsão fornecimento de postes de eucalipto (SM ANGELO) não realizado no mês, o pedido foi cancelado. - Desembolso previsto de Regularização dos Tributários (à contratar) não realizado. Serviço relacionado ao PG23 e não será contratado no PG25. - Desembolso Gerenciamento (PROGEN) maior que o previsto com mais reajuste e aditivos.
PG28	BIODIVERSIDADE	-	-35%	3,0	1,9	-	-35%	Monitoramento PMBA - FEST: Readequação de Cronograma de Pagamento em função de adequação ao cronograma físico.
PG30	FAUNA E FLORA TERRESTRE	-	-32%	1,3	0,9	-	-32%	Diversos (gerenciamento, comunicação, conscientização, etc): Readequação de cronograma e demanda. Readequação de cronograma de pagamento em função de adequação ao cronograma físico.

PG	Programas	Variação	%	Mensal		Variação	%	Justificativas da variação anual acumulada
				Orçamento	Realizado			
PG32	SISTEMAS DE ABASTECIMENTO ÁGUA	-6,1	-55%	11,1	5,0	-6,1	-55%	-Atraso na contratação dos Pacotes 02 e 03 da Adutora, impactando no início das atividades e inércia da Contratada do Pacote 03 para início dos serviços. - Custos evitados com os caminhões pipas: - Aumento da Outorga do correio do barroso. - Aumento fornecimento de água através do STA (poços) em Resplendor - Obra de manutenção de vias de Resplendor foi retornado para engenharia para reduzir as partes que não era reparatória / drenagem. - Aguardando termo de comperação entre municípios e Renova (Colatina e Baixo Guandu), impactando licenciamento e início das obras. - Baixa performance da empresa no contrato Guarda Chuva. - Empresa não aceitou realizar o aditivo de prazo no contrato guarda chuva. Engenharia: Revisão do traçado da adutora para retirar as interferências, projeto da nova captação, alteração dos projetos das travessias (troca do sistema de aduelas por furo direcional) e revisão das ligações com as ETAs. Parte do escopo do programa judicializado aguardando definições do perito.
PG37	GESTÃO RISCOS AMBIENTAIS	-	0%	-	-	-	0%	
PG38	MONITORAMENTO ÁGUA	0,4	17%	2,3	2,7	0,4	17%	Postergação: Período de medição iniciou no dia 11/12/21 e terminou em 20/01, considerando 40 dias e não 30 como normalmente previsto para o mês, por isso houve execução acima do previsto para o mês nos monitoramentos do PMQQS, PMQACH e Sob demanda.
PG39	CONSOLIDAÇÃO UCS	0,4	-64%	0,6	0,2	0,4	-64%	Readequação de cronograma de pagamento em função de adequação ao cronograma físico.
PG41	GESTÃO DOS PROGRAMAS	-11,8	-37%	32,2	20,4	-11,8	-37%	Foi previsto o valor de R\$ 8,0 MM para pagamento em Janeiro para o fornecedor MicroSoft, porém o fornecedor teve um problema ao gerar a nota fiscal, a nota entrará em Fevereiro alinhando orçado x realizado. O mesmo aconteceu com o Fornecedor Ernst Young valor de R\$ 1,0 MM. Replanejamento do valor de aluguel de veículos R\$ 0,8 MM, de serviços de TI R\$ 0,9 MM e contratos sob demandas R\$ 1,1 MM.
PG42	GASTOS PÚBLICOS EXTRAORDINÁRIOS	-	0%	-	-	-	0%	
PG99	CONTINGÊNCIA	-7,0	-100%	7,0	-	-7,0	-100%	
Total Reparatórios		-1.330,9	-88%	1.511,4	180,5	-1.330,9	-88%	
Total Programas		-1.345,1	-87%	1.542,6	197,5	-1.345,1	-87%	
ADM	DESPESAS GESTÃO ADMINISTRATIVAS	-3,2	-23%	14,19	10,98	-3,21	-23%	- Serviços contratados: Orçamento previsto em Janeiro para Consultoria Jurídica e Honorários Periciais, realizado entrará ao longo do ano de 2022. - Despesas com pessoal: gasto menor com horas extras, salários e encargos. - Replanejamento despesas diversas e despesas de viagens: gasto menor devido a reuniões virtuais e continuidade das atividades de forma remota devido ao cenário Covid-19.
CG	CUSTEIO SISTEMA DE GOVERNANÇA	-1,7	-83%	2,1	0,4	-1,7	-83%	- Sem custos realizados Sistema CIF, incluindo Câmaras Técnicas, Custeio Reuniões Atingidos e outros. Foram realizados no período apenas gastos com Gerenciadora e despesas fixas mensais escritório Mariana.
Total Despesas Administrativas		-4,9	-30%	16,2	11,3	-4,9	-30%	
Total Geral		-1.350,0	-87%	1.558,9	208,9	-1.350,0	-87%	

*Valores em milhões de reais.